

C. A

En atención a su solicitud de acceso a la información con número de folio 110197600064823 recibida a través de la Plataforma Nacional de Transparencia el día 30 de Junio del 2023 mediante la cual solicita lo siguiente:

"1.- Solicito conocer cuántas talas de árboles se han solicitado al municipio durante cada uno de los años de 2010, 2011, 2012, 2013, 2014, 2015, 2016, 2017, 2018, 2019, 2020, 2021, 2022 y lo que va de este 2023. Favor de desglosar por año. 2.- Solicito conocer cuántas talas de árboles se han autorizado por el municipio durante cada uno de los años de 2010, 2011, 2012, 2013, 2014, 2015, 2016, 2017, 2018, 2019, 2020, 2021, 2022 y lo que va de este 2023. Favor de desglosar por año. Favor, también, de señalar la ubicación de donde se autorizó la tala. 3.- ¿Cuántas multas por talas ilegales de árboles se dieron durante cada uno de los años de 2010, 2011, 2012, 2013, 2014, 2015, 2016, 2017, 2018, 2019, 2020, 2021, 2022 y lo que va de este 2023? Favor de desglosar por año. Favor de también señalar el monto económico recaudado durante cada año por concepto de multas." (SIC).

Esta Dirección de Transparencia y Acceso a la Información Pública de Salamanca Guanajuato le responde de acuerdo a los datos proporcionados por la Dirección de Medio Ambiente y Tesorería Municipal.

La Dirección de Medio Ambiente informa lo siguiente:

La información con la que cuenta esta Dirección respecto a tala y poda de árboles es del 2019 a la fecha, la cual se anexa en copias simples.

Tesorería Municipal informa lo siguiente:

En el sistema de ingresos de la Tesorería Municipal se encontró un registro de multas pagadas por concepto de tala de árboles del 2017 a la fecha como se desglosa a continuación:

año	Importe
2017	\$1,634.00
2018	\$21,007.91
2019	\$17,806.00
2020	\$1,864.00
2021	\$5,668.00
2022	\$ -
2023	\$ -




Se expide el presente con fundamento en los artículos 7 fracción XII 3, 26, 28, 47 y 99 y demás relativos de la Ley de Transparencia y Acceso a la Información Pública para el Estado de Guanajuato.

Sin otro particular quedo de Usted como su seguro y atento servidor para cualquier duda o aclaración.

ATENTAMENTE

Salamanca, Guanajuato a 07 de Julio de 2023

  
LIC. MARLON MICHELLE MARTÍNEZ OLVERA  
UNIDAD DE TRANSPARENCIA Y ACCESO A LA  
INFORMACIÓN PÚBLICA DE SALAMANCA





**SOLICITUDES INGRESADAS DEL 2019 AL 2023**

<b>Solicitudes ingresadas 2023</b>	<b>89 (Ochenta y nueve)</b>
Solicitudes de tala	67 (Sesenta y siete)
Solicitudes de poda	22 (Veintidós)
<b>Total de árboles talados</b>	<b>107 (Ciento siete)</b>

<b>Solicitudes ingresadas 2022</b>	<b>168 (Cincuenta y dos)</b>
Solicitudes de tala	120 (Ciento veinte)
Solicitudes de poda	15 (Quince)
<b>Total de árboles talados</b>	<b>358 (Tres cientos cincuenta y ocho)</b>

<b>Solicitudes ingresadas 2021</b>	<b>158 (Ciento cincuenta y ocho)</b>
Solicitudes de tala	118 (Ciento diez y ocho)
Solicitudes de poda	06 (Seis)
<b>Total de árboles talados</b>	<b>351 (Trescientos cincuenta y uno)</b>

<b>Solicitudes ingresadas 2020</b>	<b>133 (Ciento treinta y tres)</b>
Solicitudes de tala	92 (Noventa y dos)
Solicitudes de poda	41 (Cuarenta y uno)
<b>Total de árboles talados</b>	<b>133 (Ciento treinta y tres)</b>

<b>Solicitudes ingresadas 2019</b>	<b>160 (Ciento sesenta)</b>
Solicitudes de tala	100 (Cien)
Solicitudes de poda	60 (Sesenta)

**Año 2020**

**Ubicación**

Calle Hidalgo, Valtierra. Carr. Panamericana

Ejido Barrón

Calle Río Bravo. Col. Centro

San Germán. Col. El Belen

Rinconada San Pedro. INFONAVIT II

Tecolutla

Miguel Hidalgo S/N. Loc. La Haciendita

Comunidad Valtierra

Monte Amberes. Fracc. El Monte

Prolongación Estado de Chiapas

Blvd. Bicentenario. Col. El Monte

Aurelio Gasca. Zapote de Palomas

Calderón de la Barca. Bugambilias

Miguel Hidalgo "El Divisador"

Av. Leona Vicario No. 323 Col. San Juan Chihuahua C.P. 36744, Salamanca, Gto.

Tel. 464 647 97 09 Call Center: 464 641 4500 Ext. 2130

Email: medioambiente@salamanca.gob.mx



Blvd. Salamanca (bola del agua)  
Calle 16 de Septiembre - Col. Los Pinos  
Francisco Villa [REDACTED] Loc. Las Liebres  
Camino Real [REDACTED] Loc. La Tinaja  
Árbol Grande [REDACTED] Col. Bellavista  
Calle 5 de Mayo [REDACTED] Col. Centro  
Calle Guadalupe Victoria. Esc. Prim. Leona Vicario  
Niños Héroes [REDACTED] Loc. El Divisador  
Calzada San Pedro [REDACTED] Eduardo Soto Innes  
Miguel Hidalgo esq. Las Sauces. Recuerdo de Ancón  
Av. San Isidro [REDACTED] Loc. Recuerdo de Ancón  
Zaragoza [REDACTED] Zona Centro  
Blvd. Valle de Santiago [REDACTED]  
General Luis G. Osollo [REDACTED] Col. Nuevo México  
Calle 23 de Marzo [REDACTED] Col. Luis Donald Colosio  
Calle Valle de Santiago [REDACTED] Col. San Isidro  
Sin nombre. San Rafael Cerro Gordo  
Aldama [REDACTED] Recuerdo de Ancón  
Ing. Coria [REDACTED] San Rafael de Cerro Gordo  
Av. Faja de Oro [REDACTED] Zona Centro  
Bachachanes [REDACTED] Fracc. Villareal  
Col. Los Pinos y Col. El Paraíso (costado panteón)  
Calles Guadalupe y Morelos. Fracc. Villareal  
Calle Rivera del Río Lerma. Col. Constituyentes  
San Judas Tadeo S/N  
Calle Principal S/N. Comunidad San Isidro de Cruces  
Calle Agua Naval. Col. El Rocio  
Av. Hidalgo [REDACTED] Col. Centro  
Calles 1 de Mayo y la Paz. Col. Infonavit I  
Carlos Crespo y Comunicación Ote. Col Benito Juárez  
Edo Nuevo León [REDACTED] Col. 18 de Marzo  
Localidad La Ordeña  
Henkel km 312 carretera Panamericana  
Sin nombre. Col. Lázaro Cárdenas  
Monte Urales [REDACTED] Col. El Monte  
Cañón 8. Locos de Covarrubias  
Av. San Isidro [REDACTED] Recuerdo de Ancón  
Emiliano Zapata [REDACTED] Loc. El Monte  
Av. Primavera [REDACTED] Fracc. Pradera del Sol  
Priv. 23 de Sep 5. Loc. Xoconostle de Arriba  
Av. Leona Vicario No. 323 Col. San Juan Chihuahua C.P. 36744, Salamanca, Gto.  
Tel. 464 647 97 09 Call Center: 464 641 4500 Ext. 2130  
Email: medioambiente@salamanca.gob.mx

Zaragoza S/N. Loc. Valtierra  
Serafines [REDACTED]. Col. La Gloria  
Lomas [REDACTED]. Las Reynas

Año 2021

Adolfo López Mateos. Loc. Callejones  
Paseo de los Olivares [REDACTED]. Col. Las Reynas  
Lic. Jesús Espinoza [REDACTED]. Col. San Pedro  
Barranca del Cobre [REDACTED]. Fracc. Del Parque  
El Monte (área verde)  
Centauro del Norte [REDACTED]. Col. Francisco Villa  
Guadalupe 1. Com. San José De Mendoza  
Pánuco [REDACTED]. Col. Bellavista  
Sin Número. Localidad El Tecolote  
Estancia de la Soledad [REDACTED]. Estancias (&Soto Innes)  
Loc. El Circuito y Ejido de Callejones  
San Juan [REDACTED]. Loc. San Juan Carrizales  
Melchor Ocampo [REDACTED]. Col. Centro  
Insurgentes [REDACTED]. Comunidad de Ancón  
Ing. Antonio Corea [REDACTED]. San Rafael. Cerro Gordo  
Constructoras [REDACTED]. Col. Infonavit  
Francita [REDACTED]. Col. Bellavista  
Rinconada San Pedro [REDACTED] de la col. Soto Inés  
Arnulfo Delgado [REDACTED]. Col. San Pedro  
Dolores Hidalgo [REDACTED]. Com. Col. 4 de Altamira  
Hidalgo [REDACTED] de la comunidad Palo Blanco  
Morelos [REDACTED] de la comunidad Valtierrilla  
Av. Principal [REDACTED]. Loc. El Baúl  
Abasolo S/N. Comunidad El Monte  
Pablo Neruda [REDACTED]. Cerro Gordo  
Justo Sierra [REDACTED]. La Palma de Valtierra  
Jardín Principal. Localidad Sotelo  
Benito Juárez S/N. Los Lobos  
Niños Héroes [REDACTED]. Loc. San José de la Montaña  
Pedro Calderón de la Barca. Fracc. Bugambillas  
Palo Blanco [REDACTED]. Col. San Rafael  
Pánuco [REDACTED]. Col. Bellavista  
Calle Niño Perdido. Comunidad de Cárdenas  
Carr. Panamericana km 312  
Benito Juárez S/N. Loma de Flores

Av. Leona Vicario No. 323 Col. San Juan Chihuahua C.P. 36744, Salamanca, Gto.  
Tel. 464 647 97 09 Call Center: 464 641 4500 Ext. 2130  
Email: medioambiente@salamanca.gob.mx



Paseo de las Granjas  
Canal Alto Lerma [REDACTED]. Com. Cerro Gordo  
Emiliano Zapata [REDACTED]. Hacienda del Carmen  
Canal Bajo [REDACTED]. Loc. Sotelo  
Melchor Ocampo [REDACTED]. Col. Centro  
Privada Renovación. San Gonzalo  
Lázaro Cárdenas [REDACTED]. Comunidad de Cárdenas  
Lázaro Cárdenas [REDACTED]. Comunidad de Cárdenas  
Bachachanes [REDACTED]. Fracc. Villareal  
Francisco Villa S/N. Com. Valtierra  
Francisco Villa [REDACTED]. Loc. Uruétaro  
Av. Del Bosque [REDACTED]. Arboledas Cd. Bajío  
Calle [REDACTED]. Ampliación Bellavista  
Ciprés [REDACTED]. Col. Álamos  
Tomas Estebes [REDACTED]. Col. Centro  
Morelos [REDACTED]. Com. Valtierrilla  
Prolongación Guerrero [REDACTED]. Col. Álamos  
Emiliabo Zapata S/N. La Haciendita del Carmen  
Zapote de Covarrubias. Sobre la carretera  
Pedro Ramírez 5. San Rafael Cerro Gordo  
Las Flores 3. San Rafael de Cerro Gordo  
Tuberos [REDACTED]. Colonia Obrera  
San Juana Inés de la Cruz. Valtierrilla  
16 de Septiembre. Cerro Gordo  
Blvd. Bicentenario [REDACTED]. Col. Resina  
Paseo de los Olivares [REDACTED]. Las Reynas  
Benito Juárez S/N. Com. Cárdenas  
Cerrada de los Valles [REDACTED]. Las Reynas  
Blvd. Valle de Santiago [REDACTED]. Central Autobuses  
Emiliano Zapata S/N. Col. Haciendita  
Nuevo Territorio S/N. Loc. Las Cenizas  
Monte Everest [REDACTED]. Fracc. El Monte  
18 de Marzo [REDACTED]. Col. Bellavista  
Cooperativa [REDACTED]. Col. Infonavit I  
Pedro Ramírez y Canal Coria. Cerro Gordo  
Cruz Roja [REDACTED]. Colonia Centro  
Paseo de los Bosques [REDACTED]. Fracc. Las Reynas  
Hidalgo No. 2. Loc. El Terrero  
Granja Ofelia  
Río Laja [REDACTED]. Fracc. El Paraíso  
Av. Leona Vicario No. 323 Col. San Juan Chihuahua C.P. 36744, Salamanca, Gto.  
Tel. 464 647 97 09 Call Center: 464 641 4500 Ext. 2130  
Email: medioambiente@salamanca.gob.mx





Ezequiel Ordoñez [redacted]. Col. Bellavista  
Lázaro Cárdenas [redacted]. Col. Industrial  
5 de Mayo [redacted]. Col. San Rafael  
Campo Deportivo. Loma de San Antonio  
Lázaro Cárdenas [redacted]. Amp. Francisco Villa  
Pueblo Nuevo. Col. San Isidro  
Esc. Pedro González. Calle Enero S/N. Col. Olimpo  
Melchor Ocampo [redacted]. Loc. Callejones  
Torre Eiffel [redacted]. Col. Las Torres  
Calle 16 de Septiembre - Col. Cerro Gordo  
Paseo de los Parques [redacted]. Fracc. Las Reynas  
Felipe Carbajal Quintelo [redacted]. Col. Humanista 1  
Calle S/N. Loc. San José de Mendoza  
Juárez [redacted]. Zona Centro  
Estancia Encantada [redacted]. Las Estancias  
Distribuidora Volkswagen de Bajío  
Av. Valle de Santiago S/N. Granja Linda Vista  
Paseo de la Colina [redacted]. Fracc. Lomas del Prado  
Miguel Hidalgo S/N. Constitución de 1917  
Palmas [redacted]. San Juan de Razos  
Emiliano Zapata y Lázaro Cárdenas. La Haciendita  
Buenavista [redacted]. Fracc. Villareal  
Miguel Hidalgo y San José . El Pitayo  
Miguel Hidalgo [redacted]. Haciendita del Carmen  
Santuario [redacted]. Rinconada San Javier  
Magnolia [redacted]. Fracc. Jacarandas  
Blvd. Rinconada de San Pedro. Infonavit 2.  
Francisco Márquez [redacted]. Col. Los Ranges  
Poste [redacted]. Com. La Ordeña  
Sin Calle. Lote 17 Manzana 1. Santerra Residencial  
Blvd. Rinconada de San Pedro. Infonavit 2.  
Benito Juárez S/N. Col. El Carmen  
Ignacio Luis Vallarta [redacted]. Col. Francisco Villa  
Av. Hidalgo [redacted]. Zona Centro  
San Felipe [redacted]. Fracc. Villafaña  
Montes Urales esq. Monte Sinai  
Hidalgo S/N. Loc. Mendoza  
Faja de Oro [redacted]. Col. Bellavista  
Carr. Panamericana km 372  
Las Palmas [redacted]. San Juan de Razos

Av. Leona Vicario No. 323 Col. San Juan Chihuahua C.P. 36744, Salamanca, Gto.  
Tel. 464 647 97 09 Call Center: 464 641 4500 Ext. 2130  
Email: medioambiente@salamanca.gob.mx



Naranjos [redacted] Col. Bellavista  
Alamillos [redacted] esq. Araucarias. Arboledas Cd. Bajío  
Moctezuma [redacted] Fracc. Aztlán  
Blvd. Manuel J. Clouthier [redacted]  
Miguel Hidalgo S/N. Loc. El Divisador  
Roble [redacted] Col. El Cerrito  
Girasoles [redacted] Loc. Los Razos de Ancón  
Camino Puerto de Valle S/N. Loc. Aguirre  
Sin Calle. Localidad San Bernardo  
Lázaro Cárdenas S/N. Com. Callejones  
Vivero [redacted] Fracc. Villareal  
Petroquímicos [redacted] Renovación. Infonavit 1  
Carr. Salamanca - Juventino Rosas. Cerro Gordo  
Zapote de Vázquez. En el campo  
Parral [redacted] Col. Francisco Villa (Jardín de niños)  
Héroes de Cananea [redacted] Col. Industrial  
Francisco Villa (Iglesia). Com. Loma de Flores  
Av. Pasajero [redacted] San Rafael Cerro Gordo  
Lázaro Cárdenas [redacted] Col. Industrial  
Sobre la brecha hacia el cerro. Com. Sauz de Cruces  
Parcela en la Com. de Zapote de Palomas  
Calle 8 [redacted] Amp. Bellavista  
José Villareal Norte [redacted] Villa Petrolera  
Alvaro Obregón [redacted] Loc. Santa Rita  
Montes de Oca [redacted] San Juan Chihuahua  
Naranja [redacted] Com. 4 de Altamira Esc. Ignacio Allende  
Valle de Anahuac. Fracc. Villas del Valle  
Prol. Guerrero [redacted] Jardines del Sol  
Poza Rica [redacted] Col. Bellavista  
Guadalupe [redacted] Loc. Mendoza  
Ignacio Allende [redacted] Loc. San Gonzalo. Los Hdez.  
La Luz [redacted] Ampliación La Luz  
Jerécuaro [redacted] Fracc. Del Parque 3era sección  
Juárez [redacted] Col. Nativitas  
Guadalupe [redacted] San José de Mendoza  
La Paz [redacted] Lomita de Mendoza  
Lázaro Cardenas y Rio Bravo. Com. Cárdenas (campo)  
Camino Mancera [redacted] El Perul  
Silao S/N. Col. Guanajuato (Esc. José Vasconcelos)  
Morelos [redacted] Jardines del Country  
Av. Leona Vicario No. 323 Col. San Juan Chihuahua C.P. 36744, Salamanca, Gto.  
Tel. 464 647 97 09 Call Center: 464 641 4500 Ext. 2130  
Email: medioambiente@salamanca.gob.mx



Calle Principal. San Vicente de Mendoza  
Avenida Aldama ~~1~~ Col. Centro






























Año 2022

Monte Urales ~~1~~ Fracc. El Monte  
Av. Valle de Santiago ~~1~~ Col. San Isidro  
Paseo de los Encinos ~~1~~ Lomas Del Prado  
Eucaliptos ~~1~~ Fracc. Arboledas Cd. Bajío  
Av. Del Trabajo y del Bosque. Zona Centro  
Cornejos ~~1~~ Fracc. Arboledas Cd. Bajío  
Niños Héroes S/N. Loc. Del Divisador  
Monte Urales S/N. Fracc. El Monte  
Morelos ~~1~~ Loc. Valtierra (Prim. 20 de Nov)  
Sor Juana Inés de la Cruz. Col. San Javier  
Naranja ~~1~~ Col. El Cerrito  
Menta ~~1~~ Amp. El Cerrito  
Guatemala ~~1~~ Col. Albino García  
18 de Marzo ~~1~~ Col. Bellavista  
Principal ~~1~~ Loc. Los Hernández  
km 101 Carr Fed 45 Sal-Ira. Com San Vicente de Flores  
Monte Urales ~~1~~ Fracc. El Monte  
Altamira ~~1~~ Col. Bellavista  
Mezquite circuito ~~1~~ Frac. Arboledas del Cimatario  
Vicente Guerrero ~~1~~ Loc. Xoconostle de Arriba  
Priv. Morelos ~~1~~ Loc. Barrón  
Hidalgo ~~1~~ Loc. La Luz  
Encino ~~1~~ Col. 1910  
Lázaro Cárdenas S/N. Loc. Santo Domingo  
Montes Urales (camellón). Fracc. El Monte  
José Ma Morelos y Pavón. Loc. Hacienda del Carmen  
km 312 Carr. Panamericana  
Parral ~~1~~ Col. Francisco Villa-Esc. Igancio Bartaloche  
López Lira ~~1~~ Zona Centro  
Sol ~~1~~ Zona Centro  
Coroneo ~~1~~ Rinconada del Parque  
Los Pinos A. Loc. San José del Carmen  
Paseo de los Encinos ~~1~~ Fracc. Lomas del Prado  
(CAIC-ITA) Sin Calle. Com. Los Zavala  
Loc. El recuerdo de Ancón (J. N. Hermenegildo G)  
Capilla de la Virgen. Com. Zapote de Negrete

Av. Leona Vicario No. 323 Col. San Juan Chihuahua C.P. 36744, Salamanca, Gto.  
Tel. 464 647 97 09 Cali Center: 464 641 4500 Ext. 2130  
Email: medioambiente@salamanca.gob.mx



Calle Hidalgo (cancha futbol). Com. Zapote de Negrete  
Juan O Donoju 233. Fracc. Los Virreyes  
Jaime Nuno y Madre Selva, Menta 139. Amp. San José  
San Luis Potosi 533. Loc. San José de Mendoza  
Jardín de Niños Rafael Ramírez. Com. Cerro Gordo  
Ebano S/N Esq. Tampico. Col. Bellavista  
Com. Ejido de Valtierra  
El Ranchito 533. Loc. Los Hernández  
Priv. Guadalupe 533. Com. San José de Mendoza  
Cerro Veredas. Com. La Salitrera  
Carr. Sal-Juventino km 45 (salón de fiestas-finca Abril)  
Francisco Villa 533. Loc. Loma de Flores  
Campo Militar 533. Sarabia  
Santa Rosa 233. Col. San Javier  
Altamira 133. Col. Bellavista  
Miguel Hidalgo 133. Col. Nativitas  
Rosas 3. Com. Sotelo  
Pedro Ramírez 2. Loc. San Rafael de Cerro Gordo  
Emiliano Zapata 533. Loc. San Juan de Uluapa  
Menta entre Roble y Ébano  
NO SE LOCALIZÓ  
Rinconada Santa Cruz 533. El Campanario  
Área verde Arroyo de Maria Gómez. Loc. La Ordeña  
18 de octubre 533. Col. San Lucas  
Francisco Villa 133. Loc. La Sauz de Cruces  
Avenida del Bosque 233. Las Arboledas Cd. Bajío  
Circ. Ave de Paraíso 333. Col. Floresta  
Emiliano Zapata 533. Loc. Hacienda de Carmen  
Avenida del Bosque 233. Las Arboledas Cd. Bajío  
Agustín Sánchez S/N. Col. Benito Juárez  
Loma de Granados 533. Col. Loma de Granados  
Mezquites 533. Cluster Cimatarío. Arboledas Cd Bajío  
Priv. Cástulo Ramírez 533. Com. San Rafael Cerro Gordo  
Naranjos 533. Col. Bellavista  
Av. Allende 533. Zona Centro  
Emiliano Zapata 533. Com. Barrón  
Lázar Cárdenas 133. Com. 4 de Altamira  
Antonio Coria 533. Loc. San Rafael de Cerro Gordo  
Prol. Cazadora 533. Col El Durazno  
José Morelos y Pavón S/N. Hda. Del Carmen  
Av. Leona Vicario No. 323 Col. San Juan Chihuahua C.P. 36744, Salamanca, Gto.  
Tel. 464 647 97 09 Call Center: 464 641 4500 Ext. 2130  
Email: medioambiente@salamanca.gob.mx

Emilia Carranza  Zona Centro  
Juan Escutia  Col. El Durazno  
Solsticio  Col. El Edén  
Pedro Gutiérrez Farías Padre  Col. Guanajuato  
8 de Diciembre  Loc. Cerro Gordo  
Emiliano Zapata S/N. Loc. La Haciendita  
Andador Camelias  Edif. F. Rinconada el Vergel  
Calle conocida. Com. Los Zavala  
Paseo de los Prados S/N. Col. Las Reynas  
Vicente Guerrero  Zona Centro  
Chapultepec  Com. Oteros  
Cedro  Col. 1910  
Morelos  Col. El Perul  
Granja Ofelia. Santo Domingo  
Zaragoza  Com. Barrón  
Sin nombre. Com. Barrón  
Labores S/N. Infonavit I. Esc. Prim. El Pípila  
Priv. San Antonio S/N. Com. San José de Mendoza  
Barda Blanca S/N. Com. Zapote de Palomas  
Francisco Mayagoitia Romo  Fracc. Humanista  
San Luis Potosi  San José de Mendoza  
Montes de Oca  San Juan Chihuahua (Jardín niños)  
Avenida De las Lomas  Col. Las Reynas  
Monte Everest  Fracc. El Monte  
Emiliano Zapata S/N. Com. Loma de Flores  
Francisco Cano  Col. Bellavista  
Robles  Closter Marquesa  
Encino  Marquesa. Fracc. Arboledas  
Av. De los Deportes  Fracc. Deportiva  
Albino García  Zona Centro  
Estancia Loma de San Antonio  Fracc. Las Estancias  
Calle 5  Ampliación Bellavista  
Laureles  C. Closter Tepeyac. Arboledas Bajío  
Tierra Blanca  Col. Bellavista  
Palmas  Col. Álamos  
Árbol Grande S/N. Col. Bellavista (Esc. Benito Juárez)  
Ricardo Flores Magón. Haciendita del Carmen  
Aldama  Zona Centro  
Calle 5  Ampliación Bellavista  
Fresnos  Las Arboledas Cd. Bajío

Av. Leona Vicario No. 323 Col. San Juan Chihuahua C.P. 36744, Salamanca, Gto.  
Tel. 464 647 97 09 Call Center: 464 641 4500 Ext. 2130  
Email: medioambiente@salamanca.gob.mx



Guerrero 1. Col. Álamos  
José Mata Rodríguez 23. Soto Innes II  
Benito Juárez 2. Int. 1. Loc. El Carmen  
Comunicación Poniente 2. Col. El Molinito 1  
Cazadora L-9 a L-12. Col. La Cruz  
Magüeyes 2. Loc. San Juan de Razos  
Lechuga Esq. Trisa. Fracc. El Fuerte. Com. Cárdenas  
Hidalgo 2. Com. San José de Mendoza  
Paseo de los Encinos 2. Fracc. Lomas del Prado  
Monte Aragón 2. Hab. Primavera II  
Prol. Del Bosque 2. San Juan Chihuahua  
Av. Valle de Santiago 2. Esc. tec. 38  
Paseo de los Prados 2. Col. Las Reynas  
Ocotillo 2. Residencial Arboledas  
Choapas 2. Col. Bellavista  
Av. San Juan y Manuel Negrete. Col. Loma de Flores  
Av. San Juan y Manuel Negrete. Col. Loma de Flores  
Faja de oro S/N. Col. Centro (Prepa Salamanca)  
Faja de oro S/N. Col. Centro (Prepa Salamanca)  
Carretera Salamanca - Cárdenas km 1.2  
Rinc. San Judas Tadeo S/N. Col. Infonavit 2  
Estaciones 27. Col. San Miguel  
Primitivo Soto 2. Col. San Pedro  
Blvd. Las Reynas 2. Col. Las Reynas  
Monte Urales esq. Monte Amberes. Fracc. El Monte  
Gabriela Mistral 2. Com. Cerro Gordo  
San Juan 2. Loc. San Juan de Carrizales  
Morelos 2. Fracc. Villareal  
Av. Valle de Santiago 2. Col. San Isidro  
Victoria 2. Com. Loma de San Antonio  
Los Naranjos 2. Col. Cerrito  
Guadalupe 2. San José de Mendoza  
Ezequiel Ordoñez 2. Col. Beilavista  
Allende 2. Com. Valencia  
Camino Real Ejido San Juan. San José de Mendoza  
Primavera 2. Com. Mirandas  
Tomasa Estebes 2. Com. La Compañía  
Paseo de los Prados S/N. Col. Las Reynas  
14 de Abril 2. Com. Recuerdo de Ancón  
Juarez 2. Com. El Baúl  
Av. Leona Vicario No. 323 Col. San Juan Chihuahua C.P. 36744, Salamanca, Gto.  
Tel. 464 647 97 09 Call Center: 464 641 4500 Ext. 2130  
Email: medioambiente@salamanca.gob.mx



Rancho Concepción  
Justo Sierra 3. Col. La Palma. Esc. Prim. Justo Sierra  
Av. Valle de Santiago Col. Guanajuato  
Paseo Río Lerma Col. Nativitas  
Ezequiel Ordoñez A. Col. Bellavista  
San José Iturbide Col. Guanajuato  
Av. Del Trabajo Com. La Cal  
Montes de Oca Col. El Durazno  
Cruz Roja Zona Centro  
Los Mares Col. Las Reynas  
Circuito de la Divina Fracc. Villas San Pedro  
CERESO Salamanca

Año 2023

Tomás Herrera Moliona. Com. Zapote de Palomas  
Hidalgo Col. Álamos  
Morelos Zona Centro  
El Fuerte Fracc. El Fuerte. Loc. Cárdenas  
Rubén Darío Loc. Cerro Gordo  
Benito Juárez Loc. Cárdenas. Fracc. El Fuerte  
Primavera Loc. Ordeña  
Arándanos Residencial San Miguel  
Arándanos Residencial San Miguel  
Calle Principal. Loc. Los Cenizos  
Fracc. Arboledas Cd. Bajío 2  
Pirul Fracc. Villareal  
Av. Valle de Santiago Predio San José Ulapa  
Tomasa Esteves Palo Blanco  
Emiliano Zapata Zona Centro  
Paseo de las Granjas Ejido Barrio San Pedro  
Priv. Revolución Loc. San Vicente de Flores  
Los Pinos Loc. San José del Carmen  
Monte Athos Infonavit 3  
Azcapotzalco Col. Bellavista  
Panteón La Cruz (dentro)  
Pueblo Nuevo Col. San Isidro  
Irapuato S/N. Col. Guanajuato (Esc. Andres Delgado)  
Cerro Gordo Col. Villareal  
León Col. El Edén  
Lázaro Cardenas Loc. Cárdenas

Av. Leona Vicario No. 323 Col. San Juan Chihuahua C.P. 36744, Salamanca, Gto.  
Tel. 464 647 97 09 Call Center: 464 641 4500 Ext. 2130  
Email: medioambiente@salamanca.gob.mx



Granados S/N. Com. Oteros (Esc. Josefa Ortiz de Dgz)  
Av. Guadalupe [redacted] San José de Mendoza  
Junio [redacted] Col. El Edén  
Lote [redacted] Manzana 5. Loc. Palo Blanco  
Ángeles [redacted] Col. La Gloria  
Priv. Fresnos. Noria de San Bernardo. Loc. San Bernardo  
Calle Principal San Juan de Carrizales  
Detrás de FIMME Palo Blanco  
Pueblo Nuevo [redacted] San Isidro  
Jose Mata Rodriguez [redacted] Soto Ines II  
Parcela [redacted] P-1/2 La Tinaja  
Villacanarias [redacted] Fracc. Villa Verde  
Rancho el Tambor  
Ruben Dario [redacted] San Pedro  
8 de Diciembre S/N. Loc. San Rafael de Cerro Gordo  
Francisco Villa [redacted] Haciendita del Carmen  
Rio Colorado [redacted] El Rocío  
Av Benito Juarez [redacted] Mesa de San Isidro  
Calle Seis [redacted] Ampliación Bellavista  
Av. Salamanca s/n Doña Rosa Jardín de niños John Dewey  
Parcela [redacted] Sarabia Villagran  
Entrada al Rancho Los Conejos  
Vasco de Quiroga [redacted] Zona Centro  
Blvd Las Reynas [redacted] Las Reynas  
Fresia [redacted] La Floresta  
Inglaterra y Dinamarca. Col. Albino García  
Inglaterra III. Col. Albino García  
Juan Escutia 2. Com Cárdenas  
Andador Jacarandas [redacted] Primavera  
Av. Veracruz [redacted] San Juan Chihuahua  
Ignacio Allende [redacted] Com San Rafael Cerro Gordo  
Canoa [redacted] San Antonio Abad  
Diagonal Emiliano Zapata [redacted] Recuerdo de Ancón  
Arandano. Residencial San Miguel  
Torre Eiffel [redacted] Las Torres  
Cedro [redacted] El Cerrito  
Carretera a Mendoza  
Carr. Salamanca - Juventino Rosas. Los Carrizales  
Albino García [redacted] Zona Centro  
Av. Paseo de la Primavera [redacted] Primavera 2  
Av. Leona Vicario No. 323 Col. San Juan Chihuahua C.P. 36744, Salamanca. Gto.  
Tel. 464 647 97 09 Call Center: 464 641 4500 Ext. 2130  
Email: medioambiente@salamanca.gob.mx





**DIRECCIÓN DE  
MEDIO AMBIENTE**

Calle 5 [redacted] Ampliación Bellavista  
Comunidad Cerro Blanco  
Inglaterra [redacted] Albino García  
28 de Noviembre [redacted] Luis Donald Colosio  
Escuela Josefa Ortiz de Domínguez  
Jose Marja Morelos. Majadas de Ancón  
Allende [redacted] Zona Centro  
Francisco Villa [redacted] San Rafael Cerro Gordo  
Manuel Peña [redacted] Sotelo  
Paseo de los Encinos [redacted] Residencial Lomas del Prado  
Prolongación Francisco Villa [redacted] Valtierra  
Apaseo [redacted] Col San Isidro  
San Judas Tadeo s/n Infonavit II  
Chinampa [redacted] Bellavista  
Camino Buenavista a Cerro Blanco Tierras de uso común  
Carr. Federal 45 km 100+090  
Manzanos [redacted] Arboledas Cd. Bajío  
San Miguel de Allende [redacted] Fracc Principes  
San Judas Tadeo s/n Infonavit II  
Av. Los Virreyes [redacted] Las Estancias  
Bellavista Norte [redacted] Loc Lomita de la Ordeña  
Sor Juana Inés de la Cruz [redacted] Col. San Javier. Primaria 18 de  
Marzo  
Agustin Sanchez [redacted] Benito Juarez  
Circuito Turkana, Tabora Residencial  
Hidalgo [redacted] Com La Ordeña  
Azcapotzaco [redacted] Col. Bellavista  
Miguel Hidalgo [redacted] Zona Centro  
Jacarandas [redacted] La Ordeña  
Cipres [redacted] Los Alamos  
Victor Hugo [redacted] Bugambillas



