

**Eliminado**

Eliminado solicitante con fundamento legal en el artículo 77, fracción I de la LTAIPEG, así como el artículo 3, fracción VII de la LPDPPSOEG en virtud de tratarse de datos personales.

En atención a su solicitud de acceso a la información con número de folio 110197600066323 recibida a través de la Plataforma Nacional de Transparencia el día 05 de Julio del 2023 mediante la cual solicita lo siguiente:

“Solicito una lista actualizada con dirección incluida de los lugares asignados en el municipio como espacios públicos, tanto en la zona urbana como rural.” (SIC).

Esta Dirección de Transparencia y Acceso a la Información Pública de Salamanca Guanajuato le responde de acuerdo a los datos proporcionados por la Dirección General de Ordenamiento Territorial, Urbano y Medio Ambiente.

Se informa que una vez llevada a cabo la revisión al expediente técnico que obra en esta Dirección, se anexa la información solicitada.









Se expide el presente con fundamento en los artículos 7 fracción XII 3, 26, 28, 47 y 99 y demás relativos de la Ley de Transparencia y Acceso a la Información Pública para el Estado de Guanajuato.

Sin otro particular quedo de Usted como su seguro y atento servidor para cualquier duda o aclaración.







ATENTAMENTE  
Salamanca, Guanajuato a 10 de Julio de 2023





  
LIC. MARLÓN MICHELLE MARTÍNEZ OLIVERA  
UNIDAD DE TRANSPARENCIA Y ACCESO A LA INFORMACIÓN PÚBLICA DE SALAMANCA



Unidad	Propiedad	Superficie	Tipo de uso	Estatus Regularizacion Predio	Notario	Reporte Fotografico
PMCAT605	FRACCION DE TERRENO QUE SE DESPRENDE DEL RESTO DE LA TERCERA FRACCION EN POBLADO DE VALTIERRILLA.	1738.54	Área Verde	Predio baldío	LIC. SONIA CRISTINA FRANCO BORJA LOPEZ NOTARIO PUBLICA 21.	
PMCAT606	LAS ARBOLEDAS DE CD BAJIO LOTE 57 AVC. AREA VERDE COMUN.	39.21	Área Verde	Area verde	LIC. ENRIQUE DURAN LLAMAS NOTARIO PUBLICO 82.	
PMCAT606	LAS ARBOLEDAS DE CD BAJIO	87.5	Área Verde		LIC. ENRIQUE DURAN LLAMAS NOTARIO PUBLICO 82.	
PMCAT606	LAS ARBOLEDAS DE CD BAJIO LOTE 19 AVC.	2374.03	Área Verde		LIC. ENRIQUE DURAN LLAMAS NOTARIO PUBLICO 82.	
PMCAT606	LAS ARBOLEDAS DE CD BAJIO LOTE 17 AVC.	860.84	Área Verde		LIC. ENRIQUE DURAN LLAMAS NOTARIO PUBLICO 82.	
PMCAT606	LAS ARBOLEDAS DE CD BAJIO LOTE 18 AVC	3135.94	Área Verde		LIC. ENRIQUE DURAN LLAMAS NOTARIO PUBLICO 82.	
PMCAT606	LAS ARBOLEDAS DE CD BAJIO LOTE 20 AVC	1791.94	Área Verde		LIC. ENRIQUE DURAN LLAMAS NOTARIO PUBLICO 82.	
PMCAT606	LAS ARBOLEDAS DE CD BAJIO LOTE 21 AVC.	1086.79	Área Verde		LIC. ENRIQUE DURAN LLAMAS NOTARIO PUBLICO 82.	
PMCAT606	LAS ARBOLEDAS DE CD BAJIO LOTE 56 AVC.	87.5	Área Verde		LIC. ENRIQUE DURAN LLAMAS NOTARIO PUBLICO 82.	
PMCAT 606 A	CAMELLÓN ÁREA VERDE 3, LAS ARBOLEDAS DE CD BAJIO FRACCIONAMIENTO LAS ARBOLEDAS DEL CIMATARIO.	4732.81	Área Verde		LIC. ENRIQUE DURAN LLAMAS NOTARIO PUBLICO 82.	
PMCAT 606 A	ÁREA VERDE COMÚN L8, LAS ARBOLEDAS DE CD BAJIO FRACCIONAMIENTO LAS ARBOLEDAS DEL CIMATARIO.	734.27	Área Verde		LIC. ENRIQUE DURAN LLAMAS NOTARIO PUBLICO 82.	
PMCAT 606 A	ÁREA VERDE COMÚN L7, LAS ARBOLEDAS DE CD BAJIO FRACCIONAMIENTO LAS ARBOLEDAS DEL CIMATARIO.	2442.23	Área Verde		LIC. ENRIQUE DURAN LLAMAS NOTARIO PUBLICO 82.	
PMCAT 606 A	ÁREA VERDE COMÚN L45, LAS ARBOLEDAS DE CD BAJIO FRACCIONAMIENTO LAS ARBOLEDAS DEL CIMATARIO.	20.2	Área Verde		LIC. ENRIQUE DURAN LLAMAS NOTARIO PUBLICO 82.	
PMCAT 606 A	ÁREA VERDE COMÚN L44, LAS ARBOLEDAS DE CD BAJIO FRACCIONAMIENTO LAS ARBOLEDAS DEL CIMATARIO.	205.25	Área Verde		LIC. ENRIQUE DURAN LLAMAS NOTARIO PUBLICO 82.	
PMCAT 606 A	ÁREA VERDE COMÚN L43, LAS ARBOLEDAS DE CD BAJIO FRACCIONAMIENTO LAS ARBOLEDAS DEL CIMATARIO.	87.5	Área Verde		LIC. ENRIQUE DURAN LLAMAS NOTARIO PUBLICO 82.	
PMCAT 606 A	ÁREA VERDE COMÚN L43, LAS ARBOLEDAS DE CD BAJIO FRACCIONAMIENTO LAS ARBOLEDAS DEL CIMATARIO.	87.5	Área Verde		LIC. ENRIQUE DURAN LLAMAS NOTARIO PUBLICO 82.	
PMCAT 606 A	ÁREA VERDE COMÚN L41, LAS ARBOLEDAS DE CD BAJIO FRACCIONAMIENTO LAS ARBOLEDAS DEL CIMATARIO.	103.49	Área Verde		LIC. ENRIQUE DURAN LLAMAS NOTARIO PUBLICO 82.	
PMCAT 606 A	ÁREA VERDE COMÚN L5, LAS ARBOLEDAS DE CD BAJIO FRACCIONAMIENTO LAS ARBOLEDAS DEL CIMATARIO.	2322	Área Verde		LIC. ENRIQUE DURAN LLAMAS NOTARIO PUBLICO 82.	

Unidad	Propiedad	Superficie	Tipo de uso	Estatus Regularizacion Predio	Notario	Reporte Fotografico
PMCAT606C	LAS ARBOLEDAS DE CD BAJIO	1409.13	Área Verde		LIC. ENRIQUE DURAN LLAMAS NOTARIO PUBLICO 82.	
PMCAT606C	LAS ARBOLEDAS DE CD BAJIO	1413.87	Área Verde		LIC. ENRIQUE DURAN LLAMAS NOTARIO PUBLICO 82.	
PMCAT606C	LAS ARBOLEDAS DE CD BAJIO	298.69	Área Verde		LIC. ENRIQUE DURAN LLAMAS NOTARIO PUBLICO 82.	
PMCAT606C	LAS ARBOLEDAS DE CD BAJIO	1900.54	Área Verde		LIC. ENRIQUE DURAN LLAMAS NOTARIO PUBLICO 82.	
PMCAT606C	LAS ARBOLEDAS DE CD BAJIO	355.88	Área Verde		LIC. ENRIQUE DURAN LLAMAS NOTARIO PUBLICO 82.	
PMCAT606C	LAS ARBOLEDAS DE CD BAJIO	2323.48	Área Verde		LIC. ENRIQUE DURAN LLAMAS NOTARIO PUBLICO 82.	
PMCAT606D	CALLE CIRCUITO HUIZACHES LOTE 58, ÁREA VERDE COMÚN, MNA 262, LOTE 142, LAS ARBOLEDAS DE CD BAJIO	39.21	Área Ve		LIC. ENRIQUE DURAN LLAMAS NOTARIO PUBLICO 82.	
PMCAT606D	CIRCUITO HUIZACHES LOTE 23, ÁREA VERDE COMÚN, MNA 311, LOTE 001, LAS ARBOLEDAS DE CD BAJIO	1472.05	Área Verde		LIC. ENRIQUE DURAN LLAMAS NOTARIO PUBLICO 82.	
PMCAT606D	CIRCUITO HUIZACHES LOTE 023, ÁREA VERDE COMÚN, MNA 312, LOTE 001, LAS ARBOLEDAS DE CD BAJIO	1176.03	Área Verde		LIC. ENRIQUE DURAN LLAMAS NOTARIO PUBLICO 82.	
PMCAT606D	CALLE FICUS, (LOTE 24, ÁREA VERDE COMÚN) MNA 313, LOTE 001, LAS ARBOLEDAS DE CD BAJIO	3391.85	Área Verde		LIC. ENRIQUE DURAN LLAMAS NOTARIO PUBLICO 82.	
PMCAT606D	CALLE FICUS (LOTE 26, ÁREA VERDE COMÚN), ÁREA VERDE COMÚN) MNA 314, LOTE 001, LAS ARBOLEDAS DE CD BAJIO	2796.33	Área Verde		LIC. ENRIQUE DURAN LLAMAS NOTARIO PUBLICO 82.	
PMCAT606D	CALLE ACACIAS (LOTE 26 ÁREA VERDE COMÚN), MNA 315, LOTE 001, LAS ARBOLEDAS DE CD BAJIO	1407.94	Área Verde		LIC. ENRIQUE DURAN LLAMAS NOTARIO PUBLICO 82.	
PMCAT606D	CALLE ACACIAS (LOTE 27, ÁREA VERDE COMÚN), MNA 316, LOTE 001, LAS ARBOLEDAS DE CD BAJIO	1196.55	Área Verde		LIC. ENRIQUE DURAN LLAMAS NOTARIO PUBLICO 82.	
PMCAT608.1	CRUCITAS	251.61	Área Verde		LIC. ARACELI HERNANDEZ LORENZO NOTARIO PUBLICO 5.	
PMCAT608.2	CRUCITAS	4791.86	Área Verde		LIC. ARACELI HERNANDEZ LORENZO NOTARIO PUBLICO 5.	
PMCAT608.3	CRUCITAS	114.72	Área Verde		LIC. ARACELI HERNANDEZ LORENZO NOTARIO PUBLICO 5.	
PMCAT608.7	CRUCITAS	1458.87	Área Verde		LIC. ARACELI HERNANDEZ LORENZO NOTARIO PUBLICO 5.	
PMCAT608.9	CRUCITAS	2954.26	Área Verde		LIC. ARACELI HERNANDEZ LORENZO NOTARIO PUBLICO 5.	

Unidad	Propiedad	Superficie	Tipo de uso	Estatus Regularización Predio	Notario	Reporte Fotografico
PMCAT 621	CIRCUITO 1 SN ÁREA VERDE FRACC. SONTERRA	344.16	Área Verde		LIC. J. INES RICO RAMIREZ. NOTARIO PUBLICO NUMERO 15.	
PMCAT621.-	CIRCUITO 1 SN ÁREA VERDE FRACC. SONTERRA	274.93	Área Ver		LIC. J. INES RICO RAMIREZ. NOTARIO PUBLICO NUMERO 15.	
PMCAT621.-	CIRCUITO 1 SN, ÁREA VERDE FRACC. SONTERRA	226.71	Área Verde		LIC. J. INES RICO RAMIREZ. NOTARIO PUBLICO NUMERO 15.	
PMCAT621.-	CIRCUITO 1 SN, ÁREA VERDE 4FRACC. SONTERRA	269.97	Área Verde		LIC. J. INES RICO RAMIREZ. NOTARIO PUBLICO NUMERO 15.	
PMCAT621.-	CIRCUITO 1 SN, ÁREA VERDE 5 FRACC. SONTERRA	214.78	Área Verde		LIC. J. INES RICO RAMIREZ. NOTARIO PUBLICO NUMERO 15.	
PMCAT621.-	CIRCUITO 2 SN, ÁREA VERDE 6 FRACC. SONTERRA	204.85	Área Verde		LIC. J. INES RICO RAMIREZ. NOTARIO PUBLICO NUMERO 15.	
PMCAT621.-	CIRCUITO 2 SN, ÁREA VERDE 7 FRACC. SONTERRA	264.51	Área Verde		LIC. J. INES RICO RAMIREZ. NOTARIO PUBLICO NUMERO 15.	
PMCAT621.-	CIRCUITO 3 SN, ÁREA VERDE 8 FRACC. SONTERRA	768.91	Área Verde		LIC. J. INES RICO RAMIREZ. NOTARIO PUBLICO NUMERO 15.	
PMCAT621.-	CIRCUITO 3 SN, ÁREA VERDE 9 FRACC. SONTERRA	187.31	Área Verde		LIC. J. INES RICO RAMIREZ. NOTARIO PUBLICO NUMERO 15.	
PMCAT621.-	CIRCUITO 3 SN, ÁREA VERDE 10 FRACC. SONTERRA	188.39	Área Verde		LIC. J. INES RICO RAMIREZ. NOTARIO PUBLICO NUMERO 15.	
PMCAT621.-	CIRCUITO 4 SN, ÁREA VERDE 11 FRACC. SONTERRA	155.81	Área Verde		LIC. J. INES RICO RAMIREZ. NOTARIO PUBLICO NUMERO 15.	
PMCAT621.-	CIRCUITO 4 SN, ÁREA VERDE 12 FRACC. SONTERRA	158.6	Área Verde		LIC. J. INES RICO RAMIREZ. NOTARIO PUBLICO NUMERO 15.	
PMCAT621.-	CIRCUITO 4 SN, ÁREA VERDE 13 FRACC. SONTERRA	158.49	Área Verde		LIC. J. INES RICO RAMIREZ. NOTARIO PUBLICO NUMERO 15.	
PMCAT621.-	CIRCUITO 4 SN, ÁREA VERDE 14 FRACC. SONTERRA	155.83	Área Verde		LIC. J. INES RICO RAMIREZ. NOTARIO PUBLICO NUMERO 15.	
PMCAT621.-	CIRCUITO 4 SN, ÁREA VERDE 15 FRACC. SONTERRA	201.88	Área Verde		LIC. J. INES RICO RAMIREZ. NOTARIO PUBLICO NUMERO 15.	
PMCAT624	NIÑOS HERODES SIN NÚMERO, COMUNIDAD PEÑA COLORADA	618.81	Área Verde		LIC. RAUL ORTIZ GARCIA NOTARIO PUBLICO 16.	
PMCAT003	FRACC. PRIMAVERA 2DA. SECC	4506.93	Área Verde		NOTARIO NUMERO 04 LIC. MIGUEL ANGEL CONTRERAS ZARAGOZA.	

Unidad	Propiedad	Superficie	Tipo de uso	Estatus Regularización Predio	Notario	Reporte Fotografico
PMCAT 594	JARDIN CONOCIDO COMO PLAZA XIDOO Y/O JARDIN DE LOS ENAMORADOS	2197.36	AREA VERDE	PLAZA XIDOO Y/O JARDIN DE LOS ENAMORADOS	LIC. RAÚL ORTÍZ GARCÍA NOTARIO 16	
PMCAT 597.1	FRACCIÓN QUE SE DESMEMBRA DEL TERRENO RUSTICO DE RIEGO POR GRAVEDAD Y CASA-HABITACIÓN EXISTENTE EN PREDIO DE SAN PEDRO DE ESTE MUNICIPIO, FRACCIÓN DEL PREDIO	19527.76	Área Verde		LIC. RAÚL ORTÍZ GARCÍA NOTARIO 16	
PMCAT 602	PREDIO URBANO Y ÁREA VERDE UBICADA ENTRE BOULEVARD VERBENA Y CALLE ARANDANO, AMPLIACIÓN SAN JOSÉ Y/O AMPLIACIÓN SAN JOSÉ II	749.79	Área Verde		LIC. RAÚL ORTÍZ GARCÍA	
PMCAT 604	PREDIO URBANO UBICADO BOULEVARD SAN AGUSTIN, CALLE JOSEFA ORTIZ DE DOMINGUEZ, CALLE DEL CARMEN Y CALLE SANTA ANA DE LA COLONIA SAN JAVIER	9331.69	Área Verde		LIC. RAÚL ORTÍZ GARCÍA NOTARIO 16	
PMCAT452	PREDIO UBICADO EN EL FRACCIONAMIENTO "RESIDENCIAL BOUGANVILLEAS".	2831.43	AREA VERDE	ÁREAS VERDES Y ÁREAS DE DOMINIO PÚBLICO	LIC. ARTEMIO CARDENAS MONTOYA NOTARIO PUBLICO 17.	
PMCAT275	M-20 L-1 COL.LA GLORIA	2493	AREA VERDE	CANCHAS DE USO MULTIPLE	LIC. SERVIO PADILLA DEL TORO NOTARIO PUBLICO 4.	
PMCAT276	M-1 L-1 COL.LA GLORIA	5321	AREA VERDE		LIC. SERVIO PADILLA DEL TORO NOTARIO PUBLICO 4.	
PMCAT277	M-45 L-1 COL.LA GLORIA	1934	AREA VERDE	AREA VERDE	LIC. SERVIO PADILLA DEL TORO NOTARIO PUBLICO 4.	
PMCAT358	COMUNIDAD DE JOYITA DE VILLAFañA	1369.91	AREA VERDE	CANCHAS DE USO MULTIPLE	LIC. ARACELI HERNANDEZ LORENZO, NOTARIO PUBLICO NUMERO 05.	