

En atención a su solicitud de acceso a la información con número de folio 110197600042122 recibida a través de la Plataforma Nacional de Transparencia el día 04 de Marzo de 2022 mediante la cual solicita lo siguiente:

**“en la pasada administración encabezada por Betty Hernandez se adquirieron insumos tales como calentadores solares, estufas ecologicas, cobertores o cobijas para mitigar el frio, y diversos articulos que en esencia fueron donados al grueso de la poblacion, requiero de manera clara, objetiva, directa no links de internet ni paginas de gobierno apegado a los principios de maxima publicidad y difusion se me informe a detalle la cantidad exacta de todos y cada uno de los insumos acotados supralines que se adquirieron en la pasada administracion, cuantos o cual fue el numero total adquirido de cada uno, a cuantas personas favorecieron, en que colonias o comunidades, en que fechas se entregaron, a que empresas se les adquirieron acotar por nombre, razon social o el tipo de persona fisica o moral, cual fue el costo unitario de cada insumo. cual el costo total, cuantos de estos insumos se tienen aun a resguardo, en donde se resguardan, quien o quienes los custodian, requiero se me informe si en la presente administracion se han adquirido este tipo de bienes, en que fechas se adquirieron, cuantos de cada uno, nombre y razon de las personas fisicas o mporales o empresas que proveyeron estos insumos, en que fechas se entregaron, en donde estan a resguardo, donde los resguardan quien es la persona o funcionario que los tiene a resguardo.” (SIC).**

Esta Dirección de Transparencia y Acceso a la Información Pública de Salamanca Guanajuato le responde de acuerdo a los datos proporcionados por la Dirección General de Desarrollo Social y Humano.




Se anexa información, haciendo de su conocimiento que los datos proporcionados a continuación son con base a la información que dejo disponible la administración anterior. Al igual que se informa que la presente administración no ha adquirido bienes o insumos para apoyos sociales.

Se expide el presente con fundamento en los artículos 7 fracción XII 3, 26, 28, 47 y 99 y demás relativos de la Ley de Transparencia y Acceso a la Información Pública para el Estado de Guanajuato.

Sin otro particular quedo de Usted como su seguro y atento servidor para cualquier duda o aclaración.

ATENTAMENTE

Salamanca, Guanajuato a 16 de Marzo de 2022



---

LIC. MARLON MICHELLE MARTINE OLVERA  
DIRECCIÓN DE TRANSPARENCIA Y ACCESO A LA INFORMACIÓN PÚBLICA DE SALAMANCA  
EL CORAZÓN DE GUANAJUATO  
DIRECCIÓN DE TRANSPARENCIA Y ACCESO A LA INFORMACIÓN PÚBLICA

Referente a:

- **Estufas Ecológicas**

**\*2019**

Número de Beneficiarios: **514**

Colonias o Comunidades: **59** localidades. (Se anexa copia simple del listado de colonias beneficiadas).

Fecha de Entrega: 13 al 17 de Enero de 2020

**\*2020**

Número de Beneficiarios: **730**

Colonias o Comunidades: **74** localidades. (Se anexa copia simple del listado de colonias beneficiadas).

Fecha de Entrega: 10 al 24 de Agosto de 2020

**\*2021**

Número de Beneficiarios: **594**

Número de Beneficiarios (complementaria): **44**

Colonias o Comunidades: Se anexa copia simple del listado de colonias beneficiadas

Fecha de entrega: Marzo y Junio 2021



## DIRECCIÓN GENERAL DE DESARROLLO SOCIAL Y HUMANO

- **Calentadores Solares:**

- **\*2019**

Número de Beneficiarios: **336**

Colonias o Comunidades: **17** localidades. Se anexa copia simple del listado de colonias beneficiadas.

- **\*2020**

Número de Beneficiarios: **674**

Colonias o Comunidades: **144** Localidades. Se anexa copia simple del listado de colonias beneficiadas

- **\*2021**

Número de Beneficiarios: **613**

Colonias o Comunidades: **153** localidades en la planilla inicial. **17** localidades agregadas, derivadas de bajas en el listado inicial. Se anexa copia simple del listado de localidades beneficiadas

- **Cobijas:**

- **\*2018-2021**

Se presenta la siguiente tabla con la descripción de las cobijas adquiridas, entregadas y en existencia en el periodo 2018-2021.

### CORTE DE COBIJAS ADMINISTRACION 2018-2021

FECHA CONTRATO	FECHA ENTRADA ALMACEN	CANTIDAD	TOTALES ACUMULADOS POR ADQUISICIÓN	EN EXISTENCIA	TOTAL COBIJAS ENTREGADAS POR COMPROBACION	EN ALMACEN
07/12/2018	10/12/2018	3,000				
07/12/2018	10/12/2018	10,000	17,000	17,000	16,122	878
07/12/2019	14/02/2019	4,000				
17/01/2020	20/02/2020	16,000				
18/11/2020	04/12/2020	15,000	36,000	36,878	31,254	5,624
18/11/2020	07/12/2020	5,000				
09/06/2021	13/07/2021	16,000	36,800	42,424	28,765	13,659
NUEVA ADQUISICION 2021		20,800				
		<b>89,800</b>	<b>89,800</b>		<b>76,141</b>	





### Anexo De Localidades

No.	Comunidades	Estufas Ecológicas
1	110270416 Ampliación San Vicente de Flores	18
2	110270031 Ancón (La Hacienda de Ancón)	4
3	110270034 Barrón	7
4	110270039 Callejones y Granados	1
5	110270043 Cárdenas	1
6	110270274 Cerro Blanco	3
7	110270045 Cerro Blanco de Mancera	1
8	110270251 Comaleros	9
9	110270055 Cruces	2
10	110270056 Cuatro de Altamira	5
11	110270174 El Caracol	1
12	110270049 El Circuito	3
13	110270185 El Derramadero del Carmen (El Garage)	3
14	110270067 El Estanco	2
15	110270343 El Guaricho	4
16	110270118 El Recuerdo de Ancón (Xoconoxtle de Arriba)	47
17	110270155 El Terrero	6
18	110270114 Godoy	5
19	110270070 Guadalupe	6
20	110270078 Joya de Cortés (Joya Grande)	1
21	110270290 La Esperanza	8
22	110270072 La Haciendita (La Talonera)	7
23	110270079 La Joyita de Villafaña	4
24	110270408 La Lomita	17
25	110270094 La Media Luna	2
26	110270099 La Ordena	49
27	110270234 La Soledad (La Turicata)	5
28	110270156 La Tinaja	9
29	110270082 Las Liebres	28
30	110270195 Lo de Rayas	1
31	110270084 Locos de Covarrubias	9
32	110270085 Locos de Domenzáin (Los Loquitos)	7

7



GOBIERNO MUNICIPAL 2018-2021

**S A L A M A N C A**

**FIRMES EN LA VERDAD**

33	110270196 Loma de Ancón	9
34	110270176 Los Cenizos	11
35	110270110 Los Prietos (El Cajón)	1
36	110270117 Los Razos de Ancón	20
37	110270152 Los Sotos	11
38	110270093 María Gómez	20
39	110270104 Palo Blanco	1
40	110270109 Potrerillos	3
41	110270119 Rivera de Guadalupe	7
42	110270123 San Antonio Bachachán	1
43	110270352 San Antonio Capetillo	1
44	110270124 San Bernardo	9
45	110270125 San Cayetano	5
46	110270220 San Isidro de Cruces (La Hilacha)	6
47	110270128 San Joaquín	6
48	110270130 San José de la Montaña	11
49	110270133 San José de Mendoza	10
50	1102701350680 San José Temascalatío	5
51	1102701350676 San José Temascalatío	21
52	1102701351424 San José Temascalatío	12
53	1102701351301 San José Temascalatío	1
54	110270250 San Juan	3
55	110270060 San Lucas	3
56	110270140 San Rafael de Uruétaro	3
57	110270232 San Vicente de Flores	27
58	110270148 Sauz de Cruces	3
59	110270161 Valtierra	1
60	110270087 Loma Pelada	14
61	110270046 Cerro Gordo (San Rafael)	14
	<b>TOTAL:</b>	<b>514</b>



2



### Anexo De Localidades

	Nombre de la localidad
1	Ancón (La Hacienda de Ancón)
2	Barrón
3	Callejones y Granados
4	Cárdenas
5	Cerro Blanco de Mancera
6	Cerro Gordo (San Rafael)
7	Colonia el Cuatro de Altamira
8	Comaleros
9	Cruces
10	Cuatro de Altamira
11	Doña Rosa (El Chicote)
12	El Calabozo
13	El Circuito
14	El Coecillo
15	El Estanco
16	El Gallo (Santa María del Carmen)
17	El Guangoche
18	El Guaricho
19	El Nacimiento
20	El Pitahayo
21	El Recuerdo de Ancón (Xoconoxtle de Arriba)
22	El Tepamal
23	Guadalupe
24	Joya de Cortés (Joya Grande)
25	La Cal
26	La Compañía
27	La Joyita de Villafañá
28	La Lomita
29	La Media Luna
30	La Ordeña
31	La Palma
32	Las Liebres
33	Loma de Flores
34	Loma Pelada
35	Los Ángeles
36	Los Ángeles de Arriba





GOBIERNO MUNICIPAL 2018-2021

SALAMANCA

FIRMES EN LA VERDAD

37	Los Cenizos
38	Los Conejos (San Nicolás de Uruétaro)
39	Los Hernández
40	Los Hernández
41	Los Lobos
42	Los Miranda (El Xoconoxtle de Abajo)
43	Los Prietos (El Cajón)
44	Los Vázquez
45	Los Zavala
46	Majadas de Ancón
47	María Gómez
48	Oteros
49	Palo Blanco
50	Perico de Cornejo
51	Potrerosillos
52	Puente de Guadalupe
53	Puerto de Valle
54	San Bernardo
55	San Isidro de Cruces (La Hilacha)
56	San José de la Montaña
57	San José de Mendoza
58	San José de Uluapan
59	San José del Carmen
60	San Juan
61	San Juan de Razos
62	San Manuel de Valderrama
63	San Rafael de Uruétaro
64	Santa Rita
65	Santiaguillo de Flores
66	Santo Domingo
67	Sauz de Cruces
68	Sotelo
69	Unión de Liebres (Las Conejas)
70	Uruétaro
71	Valencia de Cerro Gordo
72	Valtierra
73	Valtierrilla
74	Zapote de Palomas



7



<b>Listado de Localidades</b> <b>Estufas ecologicas 2021</b>
---

Localidades	Beneficiados
ALBINO GARCIA	1
AMPLIACIÓN LA CAL	1
AMPLIACIÓN PERICO DE RAZO	1
AMPLIACIÓN SAN JOSE I	1
ANCÓN (LA HACIENDA DE ANCÓN)	1
BARRÓN	4
BENITO JUAREZ	2
BUENAVISTA DE VALTIERRA	3
CARDENAS	22
CALLEJONES Y GRANADOS	7
CAÑADA DE ORTEGA	3
CERRO BLANCO	6
CERRO BLANCO DE MANCERA	3
CERRO GORDO (SAN RAFAEL)	31
COLONIA ALBINO GARCÍA	1
COLONIA EL CUATRO DE ALTAMIRA	3
COLONIA MORELOS (EL CHIQUIADOR)	2
COMALEROS	4
CRUCES	3
CUATRO DE ALTAMIRA	7
DOÑA ROSA (EL CHICOTE)	3
EL CALABOZO	1
EL CARMEN	8
EL CIRCUITO	1
EL COECILLO	3
EL DERRAMADERO DEL CARMEN (EL GARAGE)	1
EL DIVISADOR	6
EL ESTANCO	14
EL FUERTE	6
EL GALLO (SANTA MARÍA DEL CARMEN)	1
EL GUARICHO	15
EL MONTE	2
EL NACIMIENTO	4
EL PITAHAYO	2
EL RECUERDO DE ANCÓN (XOGONOXITLE DE ARRIE	4
EL SOCORRO	5
EL TEPAMAL	3
EL TERRERO	5
EL TROPEZÓN	1
GODOY	1
GUADALUPE	3



HACIENDA VIEJA	3
LA CAL	3
LA CAPILLA	11
LA COMPAÑIA	2
LA CRUZ	1
LA ESPERANZA	1
LA HACIENDA	1
LA HACIENDITA (LA TALONERA)	12
LA HACIENDITA DE SAN ANDRES	3
LA JAULILLA	3
LA JOYITA DE VILLAFANA	1
LA LOMITA	1
LA LUZ (LA CAL)	1
LA ORDEÑA	7
LA PALMA DE VALTIERRA	3
LA SALUD	2
LA SOLEDAD (LA TURICATA)	2
LA TINAJA	4
LABOR DE VALTIERRA	3
LAS LIEBRES	4
LAS PALOMAS	1
LAS ROSAS	1
LO DE RAYAS	1
LOCOS DE COVARRUBIAS	6
LOCOS DE DOMENZAIN (LOS LOQUITOS)	2
LOCOS DE DOMENZAIN (LOS LOQUITOS)	3
LOMA DE ANCÓN	2
LOMA DE FLORES	18
LOMA DE SAN ANTONIO	17
LOS ANGELES	1
LOS ANGELES DE ARRIBA	5
LOS CENIZOS	4
LOS MIRANDA (EL XOCONOXTLE DE ABAJO)	2
LOS PRIETOS (EL CAJÓN)	27
LOS RAMIREZ	1
LOS RAZOS DE ANCÓN	6
LOS TERANES	4
LOS ZAVALA	6
MAJADAS DE ANCÓN	5
MARÍA GOMEZ	5
MARÍA GOMEZ	2
MESA DE LOS AGUIRRE	5
MESA DE SAN ISIDRO (MESA DE LOS MOSQUEDA)	8
MIRANDAS	2
NUEVA LOMA DE FLORES	2
OJO DE AGUA (SANTA MARGARITA DE OJO DE AGU)	6
OTEROS	2

PALO ALTO	2
PALO BLANCO	1
PERICO DE CORNEJO	8
PERICO DE RAZOS	3
PUENTE DE GUADALUPE	3
PUERTO DE VALLE	8
RANCHO LOS RAMÍREZ (FRACCIONAMIENTO EL DIV	4
REAL SAN JACINTO	2
RIVERA DE GUADALUPE	9
SALAMANCA	1
SAN ANTONIO BACHACHAN	2
SAN ANTONIO CAPETILLO	1
SAN BERNARDO	4
SAN FELIPE DE JESUS	8
SAN JAVIER	2
SAN JOAQUIN	1
SAN JOAQUÍN	1
SAN JOSE DE LA MONTAÑA	9
SAN JOSE DE LA NORIA (LOS PEREZ)	1
SAN JOSE DE LAS ADJUNTAS	4
SAN JOSE DE MENDOZA	13
SAN JOSE DEL CARMEN	1
SAN JOSE TEMASCATIO	4
SAN JUAN DE CARRIZALES	1
SAN JUAN DE RAZOS	5
SAN MANUEL DE VALDERRAMA	13
SAN MARTIN	9
SAN RAFAEL DE URUETARO	1
SAN VICENTE DE FLORES	14
SANTA RITA	12
SANTIAGUILLO DE FLORES	1
SANTIAGUILLO DE GARCIA	5
SANTIAGUILLO DE GARCIA	3
SANTO DOMINGO	7
SARDINAS	1
SOTELO	6
UNIÓN DE LIEBRES (LAS CONEJAS)	1
URUETARO	3
VALENCIA DE CERRO GORDO	12
VALTIERRA	1
VALTIERRILLA	32
ZAPOTE DE COVARRUBIAS	2
ZAPOTE DE NEGRETE	1
ZAPOTE DE PALOMAS	9
(en blanco)	
<b>Total general</b>	<b>638</b>



**RUBRO:**  
**SUBCLASIFICACIÓN:**  
**NOMBRE DEL PROYECTO:**

VIVIENDA  
CALENTADORES SOLARES  
SUMINISTRO E INSTALACIÓN DE CALENTADOR SOLAR

<b>Localidad</b>	<b>Beneficiados</b>
110270001 Salamanca, AMPLIACION EL CERRITO	13
110270001 Salamanca, AMPLIACION LA OBRERA	6
110270001 Salamanca, AMPLIACION SAN FRANCISCO DE ASIS	15
110270001 Salamanca, AMPLIACION SAN JOSE	17
110270001 Salamanca, DEL BOSQUE	6
110270001 Salamanca, EFREN CAPIZ	7
110270001 Salamanca, LA CRUZ	17
110270001 Salamanca, LAS FUENTES	11
110270001 Salamanca, LAS ROSAS	10
110270001 Salamanca, LOURDES	5
110270001 Salamanca, SAN JOSE	2
110270040 La Campana	5
110270067 El Estanco	5
110270079 La Joyita de Villafaña	1
110270110 Los Prietos (El Cajón)	89
110270121 La Saliterra	2
1102701350676 San José Temascatio	42
1102701350680 San José Temascatio	13
1102701351301 San José Temascatio	3
1102701351424 San José Temascatio (en blanco)	67
<b>Total general</b>	<b>336</b>

RUBRO  
SUBCLASIFICACION  
NOMBRE DEL PROYECTO  
AÑO

VIVIENDA  
CALENTADORES SOLARES  
SUMINISTRO E INSTALACION DE CALENTADOR SOLAR  
2020

No.	LOCALIDAD	BENEFICIADOS
1	18 DE MARZO	3
2	ALAMOS	3
3	ALBINO GARCIA	1
4	AMPLIACION EL CERRITO II	1
5	AMPLIACION EL ROSARIO	1
6	AMPLIACION LA GLORIA I	1
7	AMPLIACION LA LUZ	1
8	AMPLIACION SAN JOSE I	5
9	ANCON (LA HACIENDA DE ANCON)	1
10	BARLOVENTO	3
11	BARRON	1
12	BENITO JUAREZ	10
13	BUENAVISTA DE VALTIERRA	5
14	CALLEJONES Y GRANADOS	8
15	CAÑADA DE ORTEGA	1
16	CARDENAS	26
17	CAZADORA	1
18	CERRO BLANCO DE MANCERA	19
19	CERRO GORDO (SAN RAFAEL)	36
20	COL 1917	1
21	COL. LAZARO CARDENAS	1
22	COL. SAN JAVIER	1
23	COL. GUANAJUATO	1
24	COL. CUATRO DE ALTAMIRA	4
25	CONSTELACION I	5



26	CONSTITUYENTES	5
27	CUAIRO DE ALTAMIRA	1
28	DOÑA ROSA (EL CHICOTE)	3
29	EFREN CAPIZ	2
30	EL CALABOZO	2
31	EL CAMPANARIO	4
32	EL CARMEN	2
33	EL CERRITO	4
34	EL CIRCUITO	1
35	EL COECILLO	6
36	EL DERRAMADERO DEL CARMEN (EL GARAGE)	1
37	EL DIVISADOR	11
38	EL DURAZNO	1
39	EL EDEN	4
40	EL ESTANCO	1
41	EL FUERTE	3
42	EL GALLO (SANTA MARIA DEL CARMEN)	2
43	EL GUARICHO	10
44	EL OLIMPO	8
45	EL PROGRESO	2
46	EL RECUERDO DE ANCON (XOCOINOXTE DE ARRIBA)	11
47	EL ROCIO	2
48	EL SOCORRO	5
49	EL TERRERO	1
50	FRACC. DEL PARQUE	1
51	FRACC. SANTA ELENA	1
52	FRACC. BARLOVENTO	2
53	FRACC. VILLA SALAMANCA 400	3
54	GRANJA LINDAVISTA	2
55	GUANAJUATO CENTRO	5
56	HAVIENDA DEL CARMEN	1

57	HAVCIENDA VIEJA	4
58	INDUSTRIAL	1
59	INFONAVIT I	4
60	INFONAVIT II	1
61	INSURGENTES I	1
62	JARDINES DEL SOL	2
63	LA CAL	4
64	LA CAPILLA	21
65	LA GLORIA	1
66	LA HERRADURA	2
67	LA LOMITA	1
68	LA MAGDALENA (MAGDALENA DE ORTIZ)	3
69	LA MEDIA LUNA	1
70	LA ORDENA	11
71	LA PALMA DE VALTIERRA	4
72	LA PEÑA COLORADA	3
73	LA SALUD	2
74	LA SOLEDAD (LA TURICATA)	1
75	LA TINAJA	4
76	LABOR DE VALTIERRA	1
77	LAS MARAVILLAS	3
78	LAS MISIONES	1
79	LAS PALOMAS	3
80	LAZARO CARDENAS	1
81	LINDAVISTA	2
82	LOCOS DE DOMENZAIN (LOS LOQUITOS)	3
83	LOMA DE SAN ANTONIO	1
84	LOS ANGELES	5
85	LOS ANGELES DE ARRIBA	5
86	LOS HERNANDEZ	3
87	LOS LOBOS	1



88	LOS MIRANDA(EL XOCONOXTE DE ABAJO)	1
89	LOS PINOS	3
90	LOS PRIETOS (EL CAJON)	23
91	LOS PRINCIPES	4
92	LOS SOTOS	12
93	LOS ZAVALA	1
94	LUIS DONALDO COLOSIO	4
95	MARIA GOMEZ	1
96	MIRANDAS	1
97	MOLINITO I	4
98	MOLINITO II	3
99	MONTE TABOR	2
100	NATIVITAS	5
101	OTEROS	8
102	PALO BLANCO	3
103	PUENTE DE GUADALUPE	7
104	PUERTO DE VALLE	2
105	REFORMA	4
106	RINC. DE SAN PEDRO	4
107	RINC. EL BELEM	1
108	RINCONADA DEL PARQUE	2
109	RIVERA DE GUADALUPE	10
110	SALAMANCA	2
111	SAN BERNARDO	18
112	SAN FELIPE DE JESUS	5
113	SAN FRANCISCO DE ASIS	2
114	SAN ISIDRO	3
115	SAN JOAQUIN	4
116	SAN JOSE	1
117	SAN JOSE DE LA MONTAÑA	10
118	SAN JOSE DE LOS DUROS	4

119	SAN JOSE DE MENDOZA	6
120	SAN JOSE DE ULAPAN	1
121	SAN JUAN DE LA PRESA	1
122	SAN JUAN DE RAZOS	5
123	SAN MANUEL DE VALDERRAMA	5
124	SAN PEDRO	7
125	SAN ROQUE	3
126	SANTA CLARA	2
127	SANTA ELENA DE LA CRUZ	13
128	SANTA RITA	2
129	SANTIAGUILLO DE GARCIA	5
130	SANTO DOMINGO	5
131	SOTELO	7
132	FABLA DE MUÑOZ	1
133	UNION DE UEBRES (LAS CONEJAS)	2
134	URUETARO	9
135	VALLENCIA DE CERRO GORDO	10
136	VALTERRA	5
137	VALTERRILLA	74
138	VILLA SALAMANCA 400	6
139	VILLAS DEL PARQUE	1
140	VIRREYES I	2
141	VIRREYES II	1
142	ZONA CENTRO	1
143	ZONA CENTRO BARRIO ALTO	2
144	ZONA CENTRO II	1
<b>TOTAL GENERAL</b>		<b>674</b>

NO.	COMUNIDAD	INICIAL	FINAL	DIF	OBSERVACIONES
1	SALAMANCA 1910	1	0	-1	SE CANCELA ESTA LOCALIDAD EN EL CONTRATO
2	SALAMANCA 18 DE MARZO	1	1	0	
3	SALAMANCA ALAMOS	3	3	0	
4	SALAMANCA ALBINO GARCIA	6	7	1	SE DA DE ALTA UNA VIVIENDA EN ESTA LOCALIDAD
5	SALAMANCA AMPLIACIÓN 18 DE MARZO	1	1	0	
6	SALAMANCA AMPLIACIÓN EL CERRITO I	3	2	-1	SE DA DE BAJA UNA VIVIENDA
7	SALAMANCA AMPLIACIÓN EL CERRITO II	1	1	0	
8	SALAMANCA AMPLIACIÓN LA GLORIA I	11	11	0	
9	SALAMANCA AMPLIACIÓN LA GLORIA NORTE	2	2	0	
10	SALAMANCA AMPLIACIÓN LAS ROSAS	1	1	0	
11	SALAMANCA AMPLIACIÓN OBRERA	3	3	0	
12	SALAMANCA AMPLIACIÓN SAN JOSE I	2	2	0	
13	Ampliación San Vicente de Flores	1	1	0	
14	Ancón (La Hacienda de Ancón)	2	2	0	
15	Los Angeles de Arriba	6	6	0	
16	SALAMANCA AZTLAN	1	0	1	SE CANCELA ESTA LOCALIDAD EN EL CONTRATO
17	Barrón	2	1	-1	SE DA DE BAJA UNA VIVIENDA
18	SALAMANCA BENITO JUAREZ	7	8	1	SE DA DE ALTA UNA VIVIENDA EN ESTA LOCALIDAD
19	Buenvista de Valtierra	3	3	0	
20	Cárdenas	17	15	-2	SE DAN DE BAJA 2 VIVIENDAS
21	Callejones y Granados	4	6	2	SE DA DE ALTA DOS VIVIENDAS EN ESTA LOCALIDAD
22	SALAMANCA CENTRO	1	0	1	SE CANCELA ESTA LOCALIDAD EN EL CONTRATO
23	Cerro Blanco de Mancera	5	5	0	
24	Cerro Gordo (San Rafael)	21	25	4	SE DA DE ALTA CUATRO VIVIENDAS EN ESTA LOCALIDAD
25	Colonia el Cuatro de Altamira	3	3	0	
26	Colonia Morelos (El Chiquiador)	4	4	0	
27	Comaleros	7	7	0	
28	SALAMANCA CONSTELACION I	1	1	0	
29	SALAMANCA CONSTELACION II	7	6	-1	SE DA DE BAJA UNA VIVIENDA
30	Cuatro de Altamira	3	2	-1	SE DA DE BAJA UNA VIVIENDA
31	Doña Rosa (El Chicote)	5	5	0	
32	SALAMANCA FFREN CAPIZ	1	0	1	SE CANCELA ESTA LOCALIDAD EN EL CONTRATO
33	San José del Carmen	4	4	0	
34	El Carmen (La Correal)	4	4	0	
35	El Circuito	1	1	0	
36	El Divisador	5	5	0	
37	El Estanco	2	2	0	
38	El Fuerte	12	11	-1	SE DA DE BAJA UNA VIVIENDA



NO. COMUNIDAD	INICIAL	FINAL	DIF	OBSERVACIONES
39 El Guaricho	12	12	0	
40 El Monte	4	4	0	
41 El Nacimiento	4	4	0	
42 SALAMANCA EL OLIMPO	1	0	1	SE CANCELA ESTA LOCALIDAD EN EL CONTRATO
43 SALAMANCA EL PROGRESO	1	1	0	
44 El Recuerdo de Ancón (Xocconoxtle de Arriba)	9	9	0	
45 SALAMANCA EL ROCIO	1	1	0	
46 El Socorro	4	4	0	
47 El Terrero	1	1	0	
48 El Tropezón	1	0	1	SE CANCELA ESTA LOCALIDAD EN EL CONTRATO
49 SALAMANCA FRACC. DEL PARQUE	2	4	2	SE DA DE ALTA DOS VIVIENDAS EN ESTA LOCALIDAD
50 SALAMANCA FRACC. FLORESTA	1	0	1	SE CANCELA ESTA LOCALIDAD EN EL CONTRATO
51 SALAMANCA FRACCIONAMIENTO VILLA SALAMANCA 400	4	4	0	
52 Godoy	4	4	0	
53 SALAMANCA GRANJA LINDAVISTA	1	1	0	
54 SALAMANCA GUANAJUATO CENTRO	7	8	1	SE DA DE ALTA UNA VIVIENDA EN ESTA LOCALIDAD
55 Hacienda Vieja	1	0	1	SE CANCELA ESTA LOCALIDAD EN EL CONTRATO
56 SALAMANCA INDUSTRIAL	1	1	0	
57 SALAMANCA INFONAVIT I	6	6	0	
58 SALAMANCA INFONAVIT II	3	3	0	
59 SALAMANCA INFONAVIT III	1	1	0	
60 SALAMANCA INSURGENTES II	13	13	0	
61 Joya de Cortés (Joya Grande)	4	2	-2	SE DAN DE BAJA 2 VIVIENDAS
62 La Cal	3	3	0	
63 La Campana	1	1	0	
64 La Capilla	8	6	-2	SE DAN DE BAJA 2 VIVIENDAS
65 La Compañía	2	2	0	
66 SALAMANCA LA CRUZ I	1	1	0	
67 La Joyita de Villafaña	3	3	0	
68 La Lomita	1	1	0	
69 SALAMANCA LA LUZ (LA CAL)	8	9	1	SE DA DE ALTA UNA VIVIENDA EN ESTA LOCALIDAD
70 SALAMANCA LA OBRERA	1	1	0	
71 La Ordeña	3	3	0	
72 La Palma	4	4	0	
73 La Peña Colorada	1	1	0	
74 La Salitrera	1	1	0	
75 La Salud	2	2	0	
76 La Tinaja	5	5	0	

NO.	COMUNIDAD	INICIAL	FINAL	DIF	OBSERVACIONES
77	La Virgen	1	1	0	
78	Labor de Valtierra	5	4	-1	SE DA DE BAJA UNA VIVIENDA
79	SALAMANCA LAS AMERICAS	1	1	0	
80	SALAMANCA LAS MISIONES	6	7	1	SE DA DE ALTA UNA VIVIENDA EN ESTA LOCALIDAD
81	Las Palomas	3	3	0	
82	SALAMANCA LAS REYNAS SECTOR III Y IV	1	1	0	
83	SALAMANCA LAS ROSAS	2	2	0	
84	SALAMANCA LINDAVISTA	1	1	0	
85	Locos de Covarrubias	3	3	0	
86	Loma de Ancón	2	2	0	
87	Loma de Flores	4	4	0	
88	Loma Pelada	19	18	-1	SE DA DE BAJA UNA VIVIENDA
89	Los Ángeles	2	2	0	
90	Los Cenizos	3	2	-1	SE DA DE BAJA UNA VIVIENDA
91	Los Conejos (San Nicolás de Uruetáro)	1	2	1	SE DA DE ALTA UNA VIVIENDA EN ESTA LOCALIDAD
92	Los Hernández	3	3	0	
93	Los Hernández de San Gonzalo	4	4	0	
94	SALAMANCA LOS LAURELES	1	2	1	SE DA DE ALTA UNA VIVIENDA EN ESTA LOCALIDAD
95	Los Lobos	1	1	0	
96	Los Miranda (El Xocconoxtle de Abajo)	2	2	0	
97	SALAMANCA LOS PINOS	3	2	-1	SE DA DE BAJA UNA VIVIENDA
98	Los Prietos (El Cajón)	12	16	4	SE DA DE ALTA CUATRO VIVIENDAS EN ESTA LOCALIDAD
99	SALAMANCA LOS PRINCIPES	1	2	1	SE DA DE ALTA UNA VIVIENDA EN ESTA LOCALIDAD
100	Los Razos de Ancón	2	2	0	
101	Los Teranes	3	2	-1	SE DA DE BAJA UNA VIVIENDA
102	Los Vázquez	1	1	0	
103	Los Zavala	4	4	0	
104	Majadas de Ancón	2	2	0	
105	María Gómez	2	2	0	
106	SALAMANCA MOLINITO I	2	2	0	
107	SALAMANCA MOLINITO II	1	1	0	
108	SALAMANCA NATIVITAS	1	1	0	
109	Ojo de Agua (Santa Margarita de Ojo de Agua)	4	4	0	
110	Oteros	5	5	0	
111	Palo Blanco	3	4	1	SE DA DE ALTA UNA VIVIENDA EN ESTA LOCALIDAD
112	SALAMANCA PARAISO SECCION II	4	4	0	
113	Perico de Cornejo	3	4	1	SE DA DE ALTA UNA VIVIENDA EN ESTA LOCALIDAD
114	SALAMANCA PRADOS VERDES	1	1	0	



NO.	COMUNIDAD	INICIAL	FINAL	DIF	OBSERVACIONES
115	SALAMANCA PRIMAVERA II	1	1	0	
116	Puerto de Valle	7	7	0	
117	SALAMANCA RINC. DE SAN PEDRO	5	4	-1	SE DA DE BAJA UNA VIVIENDA
118	SALAMANCA RINC. EL BELEM	3	3	0	
119	SALAMANCA SAN ANTONIO ABAD	1	1	0	
120	San Carlos	3	4	1	SE DA DE ALTA UNA VIVIENDA EN ESTA LOCALIDAD
121	San Felipe de Jesús	4	5	1	SE DA DE ALTA UNA VIVIENDA EN ESTA LOCALIDAD
122	SALAMANCA SAN ISIDRO	5	5	0	
123	San Joaquín	3	3	0	
124	SALAMANCA SAN JOSE	1	1	0	
125	San José de la Montaña	4	4	0	
126	San José de los Duros	2	2	0	
127	San José de Marañón	1	1	0	
128	San José de Mendoza	12	11	-1	SE DA DE BAJA UNA VIVIENDA
129	San José de Uluapan	2	2	0	
130	SALAMANCA SAN JUAN DE LA PRESA	1	0	1	SE CANCELA ESTA LOCALIDAD EN EL CONTRATO
131	San Juan de Razos	5	5	0	
132	San Manuel de Valderrama	9	9	0	
133	San Martín	5	5	0	
134	SALAMANCA SAN PEDRO	1	1	0	
135	San Rafael de Uruétaro	1	1	0	
136	San Vicente de Flores	23	23	0	
137	Santa Catarina de Peña	7	3	-4	SE DAN DE BAJA 4 VIVIENDAS
138	SALAMANCA SANTA ELENA DE LA CRUZ	7	6	-1	SE DA DE BAJA UNA VIVIENDA
139	Santa Rita	5	7	2	SE DA DE ALTA DOS VIVIENDAS EN ESTA LOCALIDAD
140	Santo Domingo	4	4	0	
141	Sotelo	2	2	0	
142	Unión de Liebres (Las Conejas)	2	2	0	
143	Uruétaro	3	2	-1	SE DA DE BAJA UNA VIVIENDA
144	Valencia de Cerro Gordo	8	8	0	
145	Valtierra	4	4	0	
146	Valtierra	39	26	-13	SE DAN DE BAJA 13 VIVIENDAS
147	SALAMANCA VILLA FLORIDA	1	1	0	
148	SALAMANCA VILLAS DEL PARQUE	1	1	0	
149	SALAMANCA VIRREYES I	1	1	0	
150	Zapote de Covarrubias	3	3	0	
151	Zapote de Negrete	2	2	0	
152	SALAMANCA ZONA CENTRO	2	2	0	



NO.	COMUNIDAD	INICIAL	FINAL	DIF	OBSERVACIONES
153	SALAMANCA ZONA CENTRO BARRIO ALTO	10	7	-3	SE DAN DE BAJA TRES VIVIENDAS
	<b>TOTAL</b>	613	590		

LOCALIDADES QUE SE AGREGAN AL CONTRATO DGOP/LS/LE/FAISM/010-2021P.A.				
NO.	COMUNIDAD	INICIAL	FINAL	
1	SALAMANCA AMPLIACIÓN REFORMA	0	1	
2	SALAMANCA LUIS DONALDO COLOSI	0	1	
3	SALAMANCA MIGUEL HIDALGO	0	2	
4	SALAMANCA SAN JAVIER	0	2	
5	SALAMANCA TOMASA ESTEVES	0	1	
6	San José Temascatio	0	5	
7	SALAMANCA ARBOLEDAS CIUDAD BAJO	0	1	
8	SALAMANCA VILLAS DEL VALLE	0	1	
9	SALAMANCA FRACC. JACARANDAS	0	1	
10	SALAMANCA BELLAVISTA I	0	1	
11	SALAMANCA FELIPE ANGELES	0	1	
12	SALAMANCA ZONA CENTRO II	0	1	
13	SAN BERNARDO	0	1	
14	MARIA GOMEZ	0	1	
15	SALAMANCA SANTA CLARA	0	1	
16	SALAMANCA LOS ZAVALA	0	1	
17	SALAMANCA EL FUERTE	0	1	
	<b>TOTAL</b>	0	23	
<b>TOTAL EJECUTADO</b>			613	