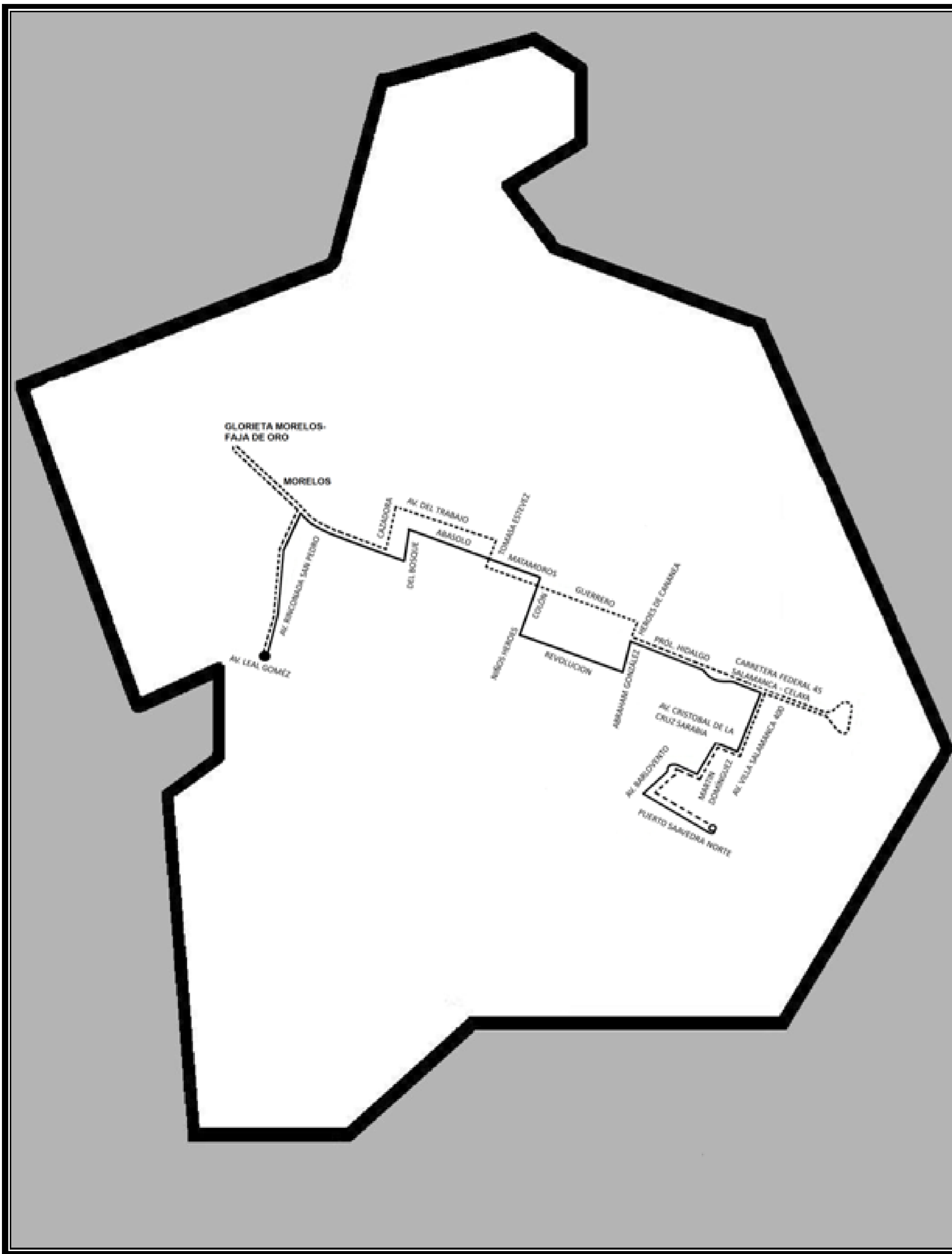
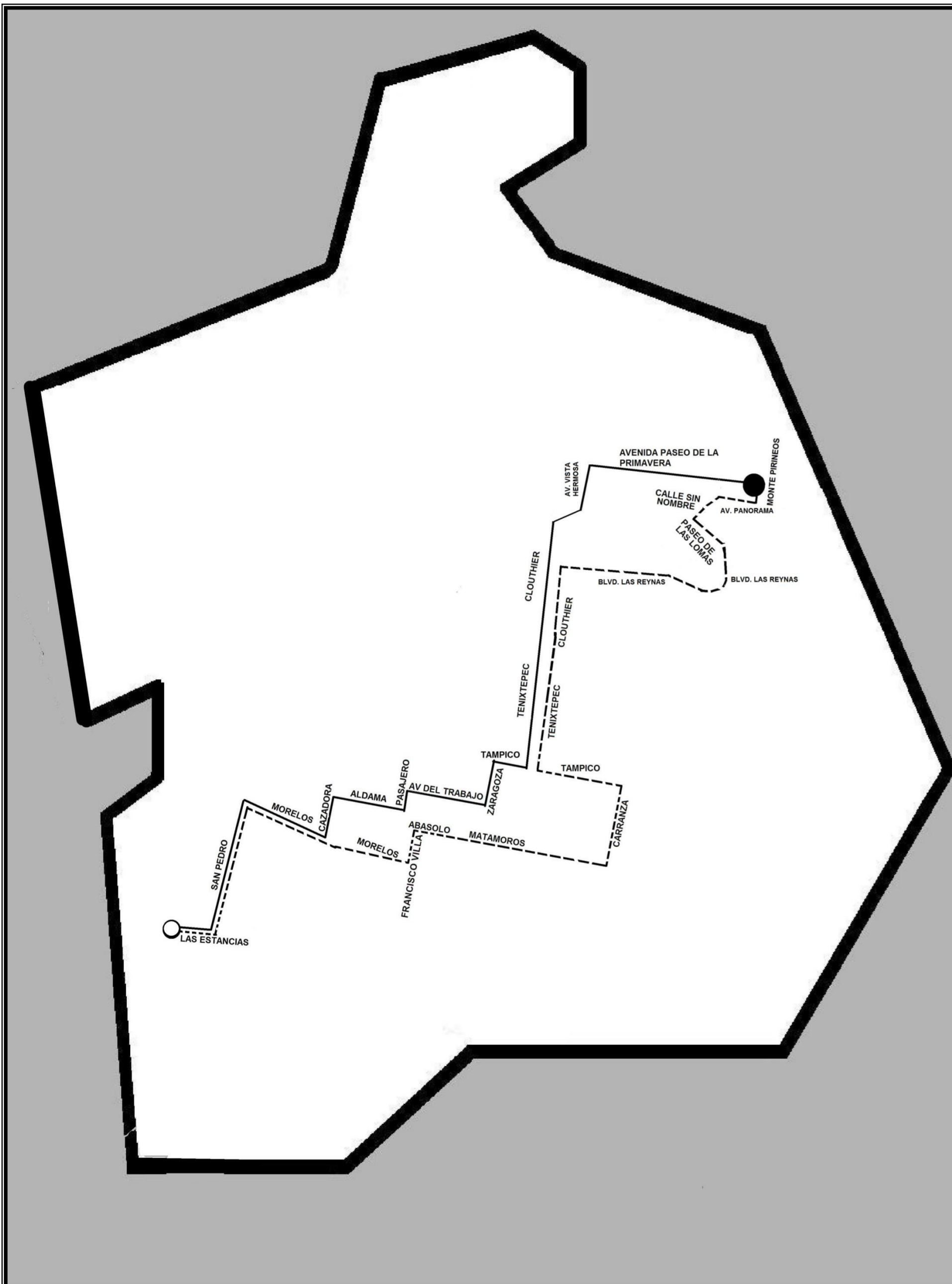


Ruta Urbana No.2



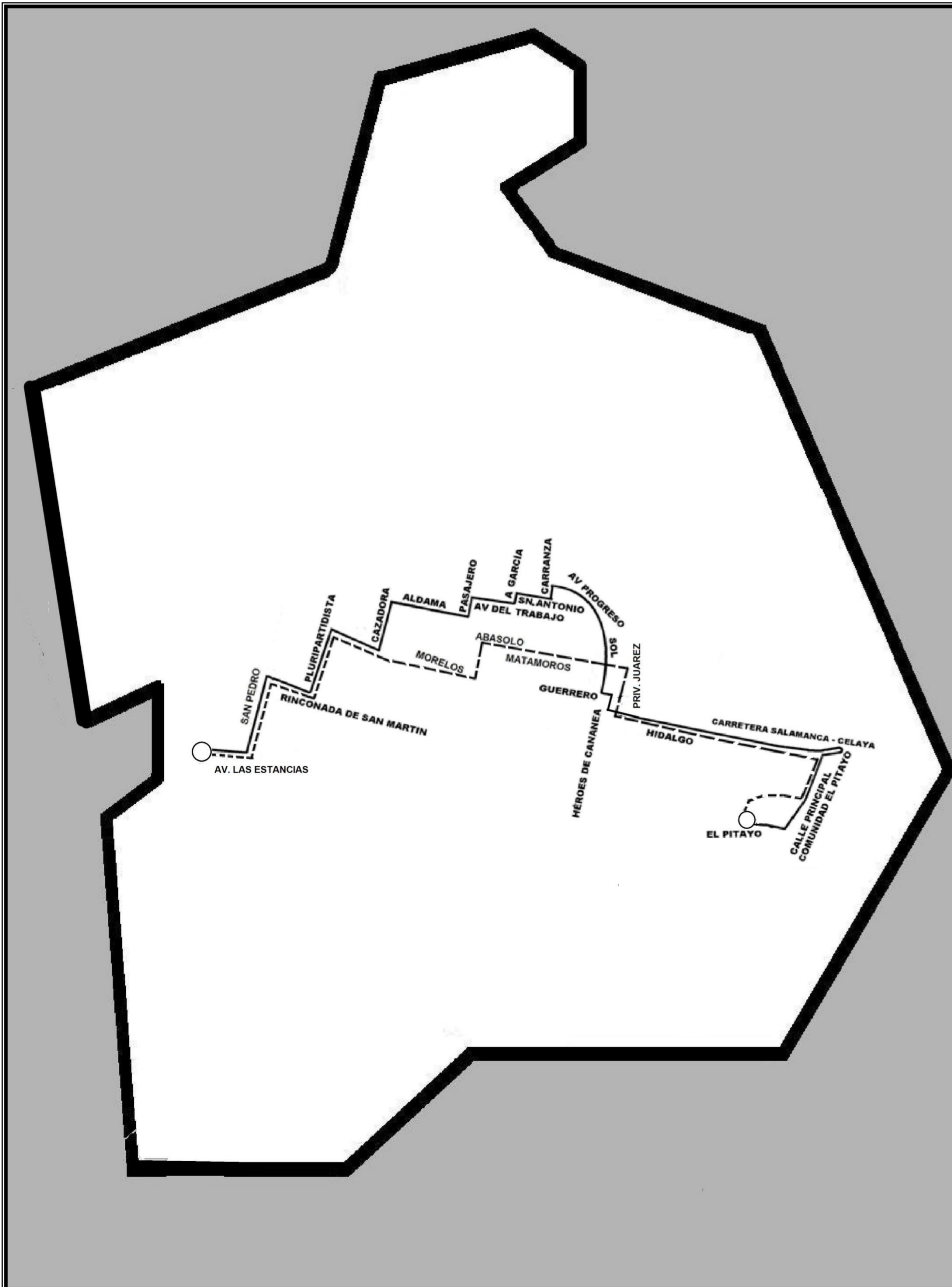
| MOVIMIENTO | CALLE DEL RECORRIDO | PUNTO NOTABLE |
|------------|---|-----------------------|
| INICIO | PUERTO SAAVEDRA NORTE Y AVENIDA VILLA SALAMANCA 400 | COLONIA BARLOVENTO |
| F | PUERTO SAAVEDRA NORTE | COLONIA BARLOVENTO |
| D | AVENIDA BARLOVENTO | COLONIA BARLOVENTO |
| F | MARTIN DOMÍNGUEZ | VILLAS SALAMANCA 400 |
| D | AVENIDA CRISTÓBAL DE LA CRUZ SARABIA | VILLAS SALAMANCA 400 |
| I | AVENIDA VILLA SALAMANCA 400 | |
| D | CARRETERA FEDERAL 45 SALAMANCA - CELAYA | |
| D | ACCESO A AUTOPISTA DE CUOTA (SALAMANCA. LEÓN) | |
| D | CARRETERA FEDERAL 45 SALAMANCA - CELAYA | |
| F | BOULEVARD HIDALGO | |
| D | HÉROES DE CANANEA | |
| I | GUERRERO | |
| D | TOMASA ESTÉVEZ | |
| I | AVENIDA DEL TRABAJO | |
| F | AVENIDA DEL TRABAJO | |
| I | CAZADORA | |
| D | MORELOS | |
| F | MORELOS | |
| U | GLORIETA MORELOS | FAJA DE ORO |
| F | MORELOS | |
| D | AVENIDA RINCONADA DE SAN PEDRO | |
| F | AVENIDA RINCONADA DE SAN PEDRO | |
| U | AVENIDA RINCONADA DE SAN PEDRO | AVENIDA O. LEAL GÓMEZ |
| F | AVENIDA RINCONADA DE SAN PEDRO | |
| D | MORELOS | |
| F | MORELOS | |
| I | DEL BOSQUE | |
| D | ABASOLO | |
| F | ABASOLO | |
| F | MATAMOROS | |
| D | COLÓN | |
| F | NIÑOS HÉROES | |
| I | REVOLUCIÓN | |
| F | REVOLUCIÓN | |
| I | ABRAHAM GONZÁLEZ | |
| D | BOULEVARD HIDALGO | |
| F | BOULEVARD HIDALGO | |
| F | CARRETERA FEDERAL 45 SALAMANCA - CELAYA | |
| D | AVENIDA VILLA SALAMANCA 400 | |
| D | AVENIDA CRISTÓBAL DE LA CRUZ SARABIA | VILLAS SALAMANCA 400 |
| I | MARTIN DOMÍNGUEZ | VILLAS SALAMANCA 400 |
| F | AVENIDA BARLOVENTO | |
| I | PUERTO SAAVEDRA NORTE | COLONIA BARLOVENTO |
| FIN | PUERTO SAAVEDRA NORTE Y AVENIDA VILLA SALAMANCA 400 | COLONIA BARLOVENTO |

Ruta Urbana No.3



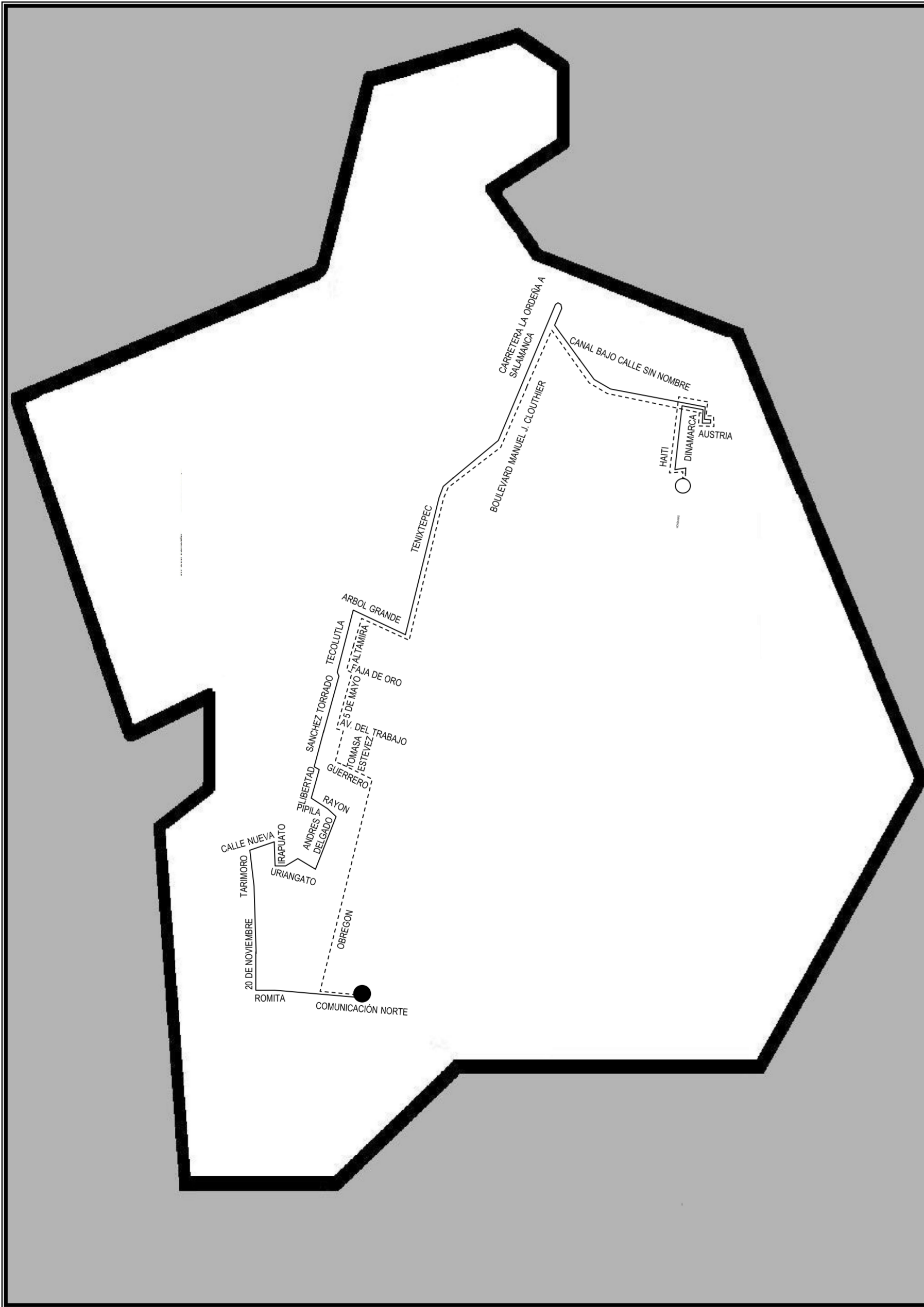
| MOVIMIENTO | CALLE DEL RECORRIDO | PUNTO NOTABLE |
|------------|-------------------------------|-----------------------------|
| INICIO | AVENIDA LAS ESTANCIAS | ESQUINA CON LIBRAMIENTO SUR |
| I | BOULEVARD SAN PEDRO | |
| F | BOULEVARD SAN PEDRO | |
| D | JOSÉ MARÍA MORELOS | |
| F | JOSÉ MARÍA MORELOS | |
| I | FRANCISCO VILLA | |
| D | MARIANO ABASOLO | |
| F | MARIANO MATAMOROS | |
| I | EMILIO CARRANZA | |
| I | TAMPICO | |
| D | TENIXTEPEC | |
| F | BOULEVARD J. MANUEL CLOUTHIER | |
| D | BOULEVARD LAS REYNAS | |
| D | AVENIDA PASEO DE LAS LOMAS | |
| I | CALLE SIN NOMBRE | |
| D | AVENIDA PANORAMA | |
| I | MONTE PIRINEOS | |
| I | AVENIDA PASEO DE LA PRIMAVERA | |
| I | AVENIDA VISTA HERMOSA | |
| D | BOULEVARD CLOUTHIER | |
| F | BOULEVARD TENIXTEPEC | |
| D | TAMPICO | |
| I | IGNACIO ZARAGOZA | |
| D | AVENIDA DEL TRABAJO | |
| I | PASAJERO | |
| D | JUAN ALDAMA | CAZADORA |
| I | CAZADORA | |
| D | BOULEVARD JOSÉ MARÍA MORELOS | |
| I | BOULEVARD SAN PEDRO | |
| F | BOULEVARD SAN PEDRO | |
| D | AVENIDA LAS ESTANCIAS | BOULEVARD SAN PEDRO |
| FIN | AVENIDA LAS ESTANCIAS | ESQUINA CON LIBRAMIENTO SUR |

Ruta Suburbana No.4



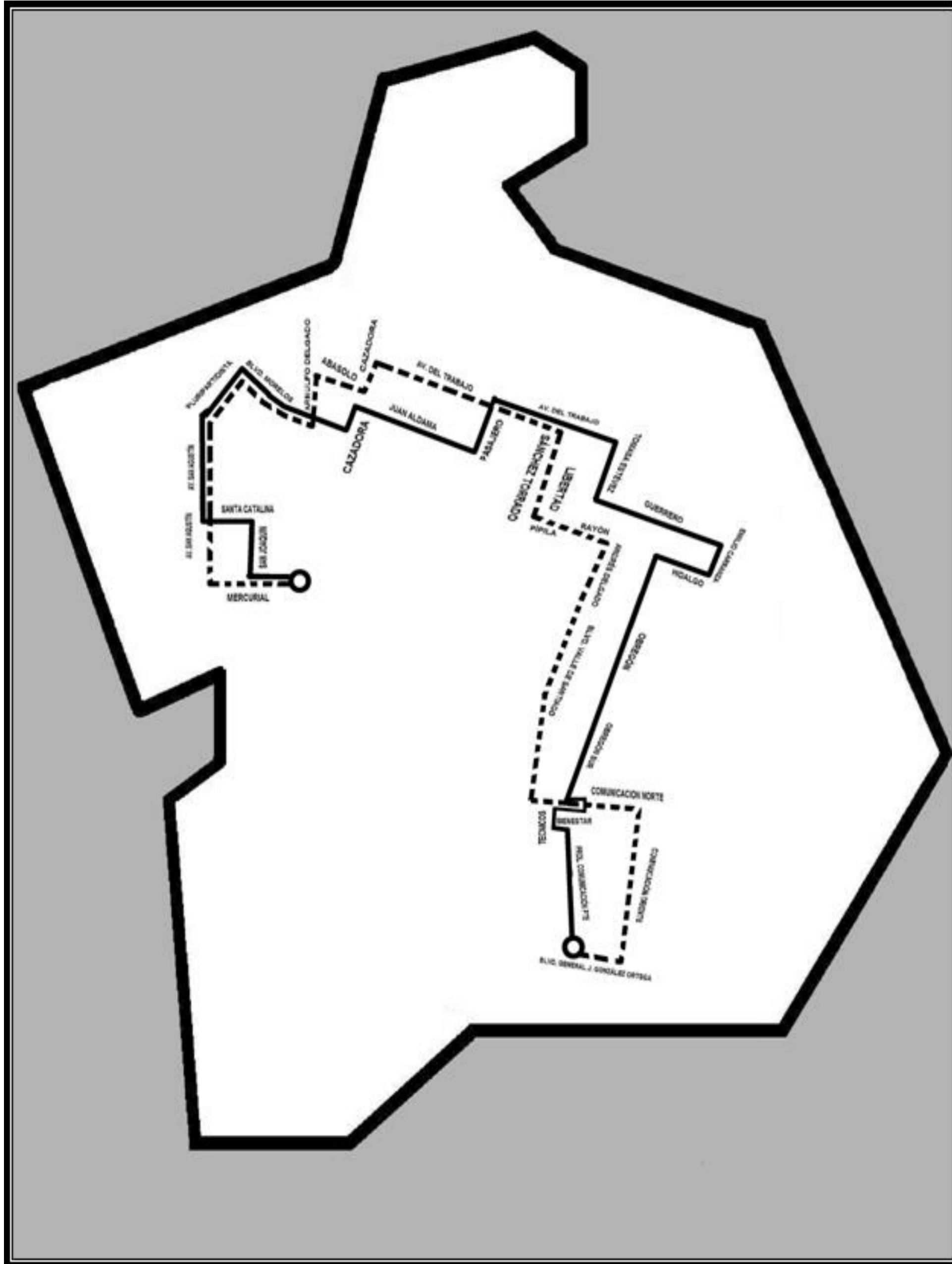
| MOVIMIENTO | CALLE DEL RECORRIDO | PUNTO NOTABLE |
|------------|---|-----------------------------|
| INICIO | AVENIDA DE LAS ESTANCIAS | ESQUINA CON LIBRAMIENTO SUR |
| I | BOULEVARD RINCONADA DE SAN PEDRO | |
| D | SAN MARTÍN | |
| I | AVENIDA PLURIPARTIDISTA | |
| D | BOULEVARD JOSÉ MARÍA MORELOS | |
| I | 5 DE MAYO | |
| D | MARIANO ABASOLO | |
| F | MARIANO MATAMOROS | |
| F | PROLONGACIÓN MARIANO MATAMOROS | |
| D | PRIVADA JUÁREZ NORTE | |
| I | BOULEVARD HIDALGO | |
| F | CARRETERA SALAMANCA- CELAYA | |
| D | CAMINO DE TERRACERÍA A LA COMUNIDAD EL PITAYO | |
| F | JUAREZ | COMUNIDAD EL PITAYO |
| D | CARRETERA SALAMANCA - CELAYA | |
| U | RETORNO CARRETERA SALAMANCA - CELAYA | |
| F | BOULEVARD HIDALGO | |
| D | HÉROES DE CANANEA | |
| I | VICENTE GUERRERO | |
| D | AVENIDA SOL | |
| F | AVENIDA PROGRESO | |
| I | EMILIO CARRANZA | |
| D | SAN ANTONIO | |
| I | ALBINO GARCÍA | |
| D | AVENIDA DEL TRABAJO | |
| I | PASAJERO | |
| D | JUAN ALDAMA | |
| I | CAZADORA | |
| D | BOULEVARD JOSÉ MARÍA MORELOS | |
| I | AVENIDA PLURIPARTIDISTA | |
| D | RINCONADA DE SAN MARTIN | |
| I | BOULEVARD RINCONADA DE SAN PEDRO | |
| D | AVENIDA LAS ESTANCIAS | |
| FIN | AVENIDA LAS ESTANCIAS | ESQUINA CON LIBRAMIENTO SUR |

Ruta Suburbana No.6



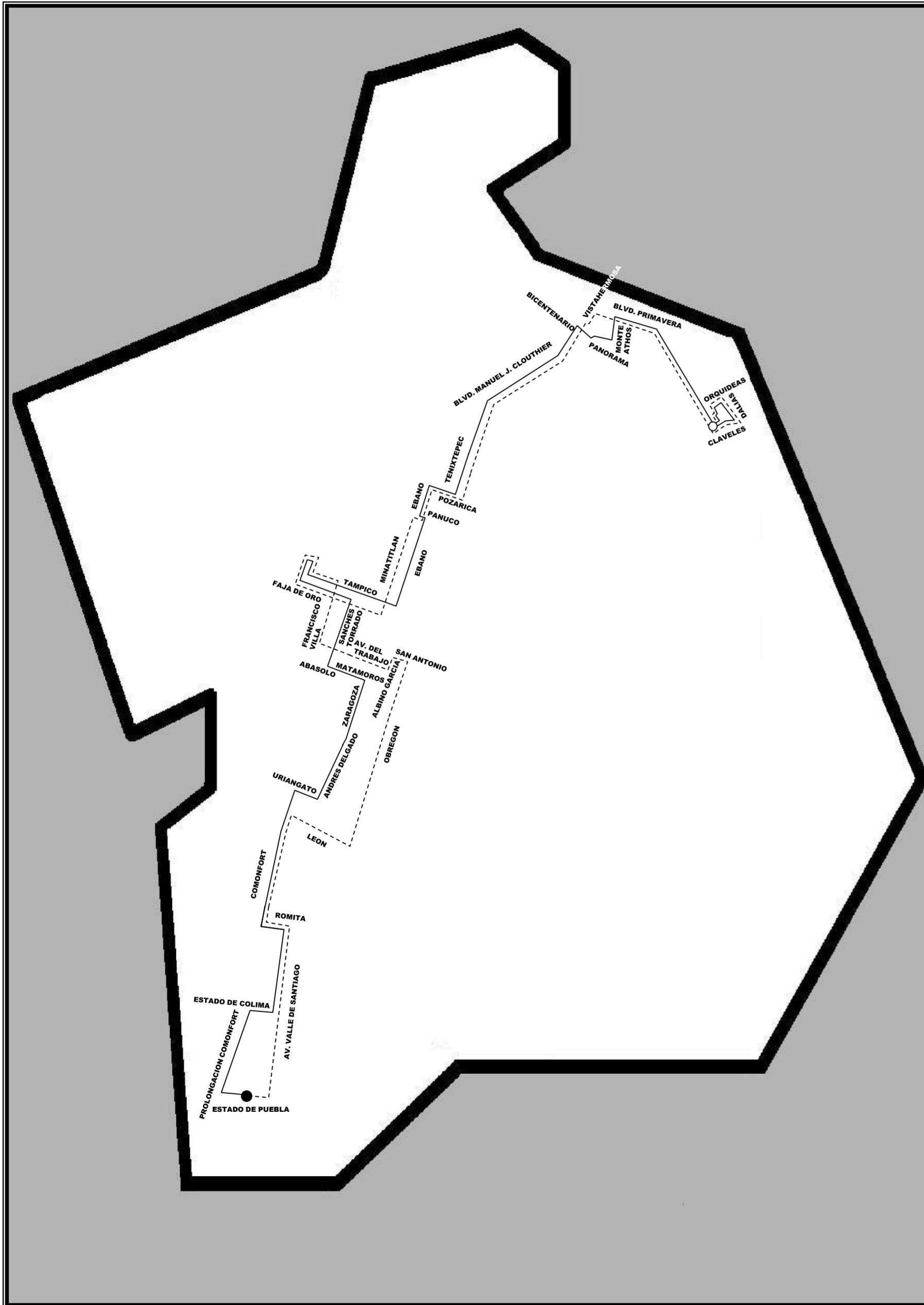
| MOVIMIENTO | CALLE DEL RECORRIDO | PUNTO NOTABLE |
|------------|---------------------------------|-------------------------|
| INICIO | HONDURAS | COMUNIDAD DE SARDINAS |
| I | PARAGUAY | COMUNIDAD DE SARDINAS |
| D | HAITI | COMUNIDAD DE SARDINAS |
| D | CALLE SIN NOMBRE | PARALELA CANAL DE RIEGO |
| D | DINAMARCA | COLONIA ALBINO GARCIA |
| I | AUSTRIA | COLONIA ALBINO GARCIA |
| U | AUSTRIA | COLONIA ALBINO GARCIA |
| D | DINAMARCA | |
| I | CALLE SIN NOMBRE | PARALELA CANAL DE RIEGO |
| D | CARRETERA LA ORDEÑA A SALAMANCA | |
| U | CARRETERA LA ORDEÑA A SALAMANCA | |
| F | BOULEVARD MANUEL J. CLOUTHIER | |
| F | TENIXTEPEC | |
| D | ARBOL GRANDE | |
| I | TECOLUTLA | |
| I | FAJA DE ORO | |
| D | SANCHEZ TORRADO | |
| F | LIBERTAD | |
| I | PIPILA | |
| F | LOPEZ RAYON | |
| D | ANDRES DELGADO | |
| F | AVENIDA VALLE DE SANTIAGO | |
| D | URIANGATO | |
| D | IRAPUATO | |
| F | 20 DE NOVIEMBRE | |
| I | CALLE NUEVA | |
| I | TARIMORO | |
| F | 20 DE NOVIEMBRE | |
| I | ROMITA | |
| F | COMUNICACIÓN NORTE | |
| U | COMUNICACIÓN NORTE | |
| D | ALVARO OBREGON SUR | |
| F | ALVARO OBRAGON NORTE | |
| I | VICENTE GUERRERO | |
| D | TOMASA ESTEVEZ | |
| I | AVENIDA DEL TRABAJO | |
| D | 5 DE MAYO | |
| I | TAMPICO | |
| D | TECOLUTLA | |
| D | ARBOL GRANDE | |
| I | TENIXTEPEC | |
| F | BOULEVARD MANUEL J. CLOUTHIER | |
| F | CARRETERA LA ORDEÑA A SALAMANCA | |
| D | CALLE SIN NOMBRE | PARALELA CANAL DE RIEGO |
| D | DINAMARCA | |
| I | AUSTRIA | COLONIA ALBINO GARCIA |
| U | AUSTRIA | COLONIA ALBINO GARCIA |
| D | DINAMARCA | |
| I | CALLE SIN NOMBRE | PARALELA CANAL DE RIEGO |
| I | HAITI | COMUNIDAD DE SARDINAS |
| I | PARAGUAY | COMUNIDAD DE SARDINAS |
| D | HONDURAS | COMUNIDAD DE SARDINAS |
| FIN | HONDURAS | COMUNIDAD DE SARDINAS |

Ruta Urbana No.7



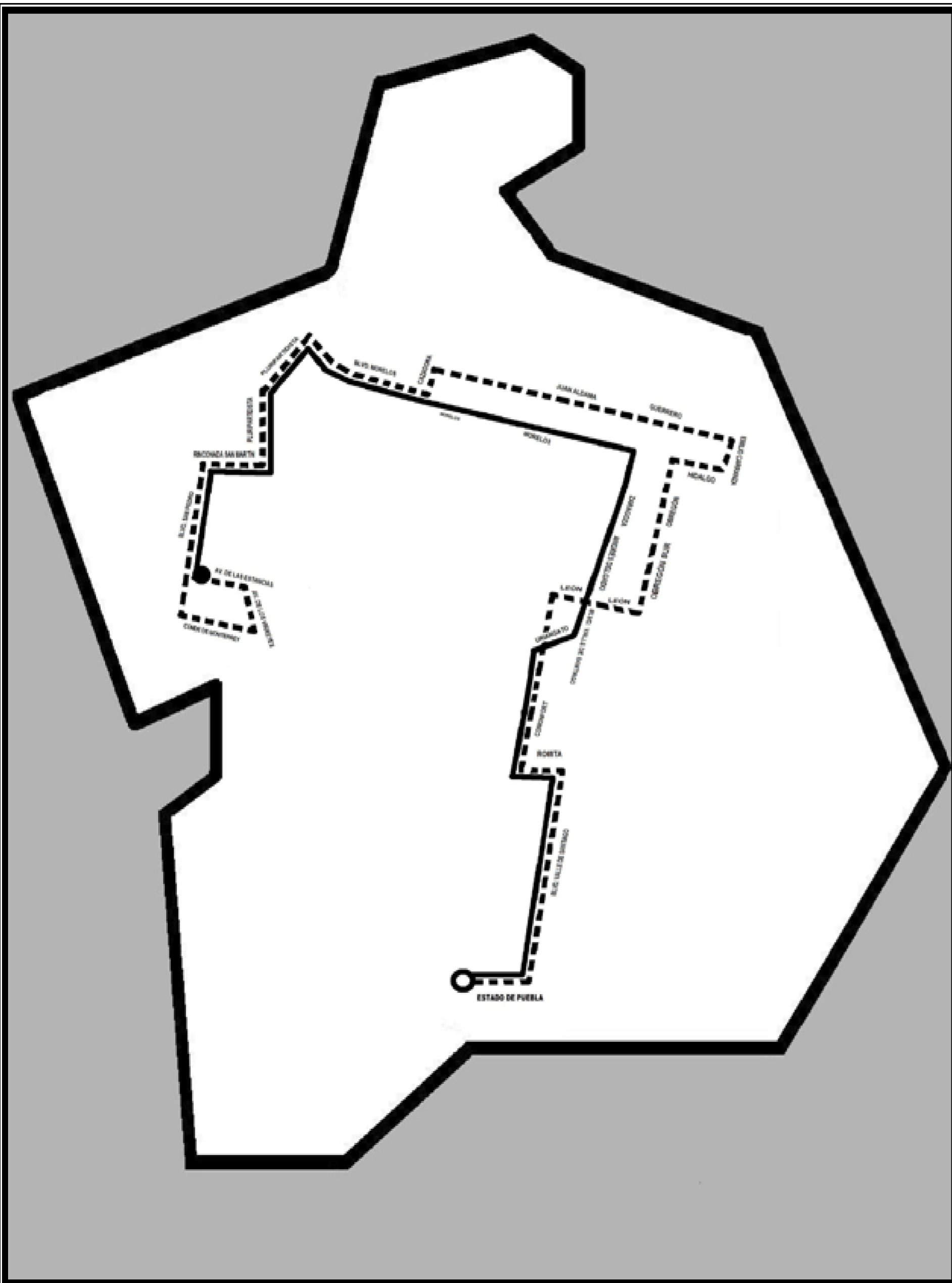
| MOVIMIENTO | CALLE DEL RECORRIDO | PUNTO NOTABLE |
|------------|--------------------------------------|------------------------|
| INICIO | XÓLOTL | ESQUINA MERCURIAL |
| F | MERCURIAL | |
| D | AVENIDA SAN AGUSTÍN | |
| F | PLURIPARTIDISTA | |
| D | BOULEVARD MORELOS | |
| F | BOULEVARD MORELOS | IMSS |
| I | ARNULFO DELGADO | |
| D | ABASOLO | |
| I | CAZADORA | |
| D | AVENIDA DEL TRABAJO | |
| F | AVENIDA DEL TRABAJO | MERCADO TOMASA ESTÉVEZ |
| D | SÁNCHEZ TORRADO | |
| F | LIBERTAD | |
| I | PÍPILA | |
| F | RAYÓN | |
| D | ANDRÉS DELGADO | |
| F | BOULEVARD VALLE DE SANTIAGO | |
| I | COMUNICACIÓN NORTE | |
| D | COMUNICACIÓN ORIENTE | |
| F | PROLONGACIÓN COMUNICACIÓN ORIENTE | |
| D | BOULEVARD GENERAL J. GONZÁLEZ ORTEGA | |
| D | PROLONGACIÓN COMUNICACIÓN PONIENTE | |
| I | BIENESTAR | |
| D | TÉCNICOS | |
| D | COMUNICACIÓN NORTE | |
| U | COMUNICACIÓN NORTE | |
| D | OBREGÓN SUR | |
| F | OBREGÓN | |
| D | HIDALGO | |
| I | EMILIO CARRANZA | |
| I | GUERRERO | |
| D | TOMASA ESTÉVEZ | |
| I | AVENIDA DEL TRABAJO | |
| F | AVENIDA DEL TRABAJO | MERCADO TOMASA ESTÉVEZ |
| I | PASAJERO | |
| D | JUAN ALDAMA | |
| I | CAZADORA | |
| D | BOULEVARD MORELOS | |
| F | BOULEVARD MORELOS | IMSS |
| I | PLURIPARTIDISTA | |
| F | PLURIPARTIDISTA | |
| F | AVENIDA SAN AGUSTÍN | |
| I | SANTA CATALINA | |
| D | SAN JOAQUÍN | |
| F | SAN JOAQUÍN | |
| I | MERCURIAL | |
| FIN | MERCURIAL | |

Ruta Urbana No.9



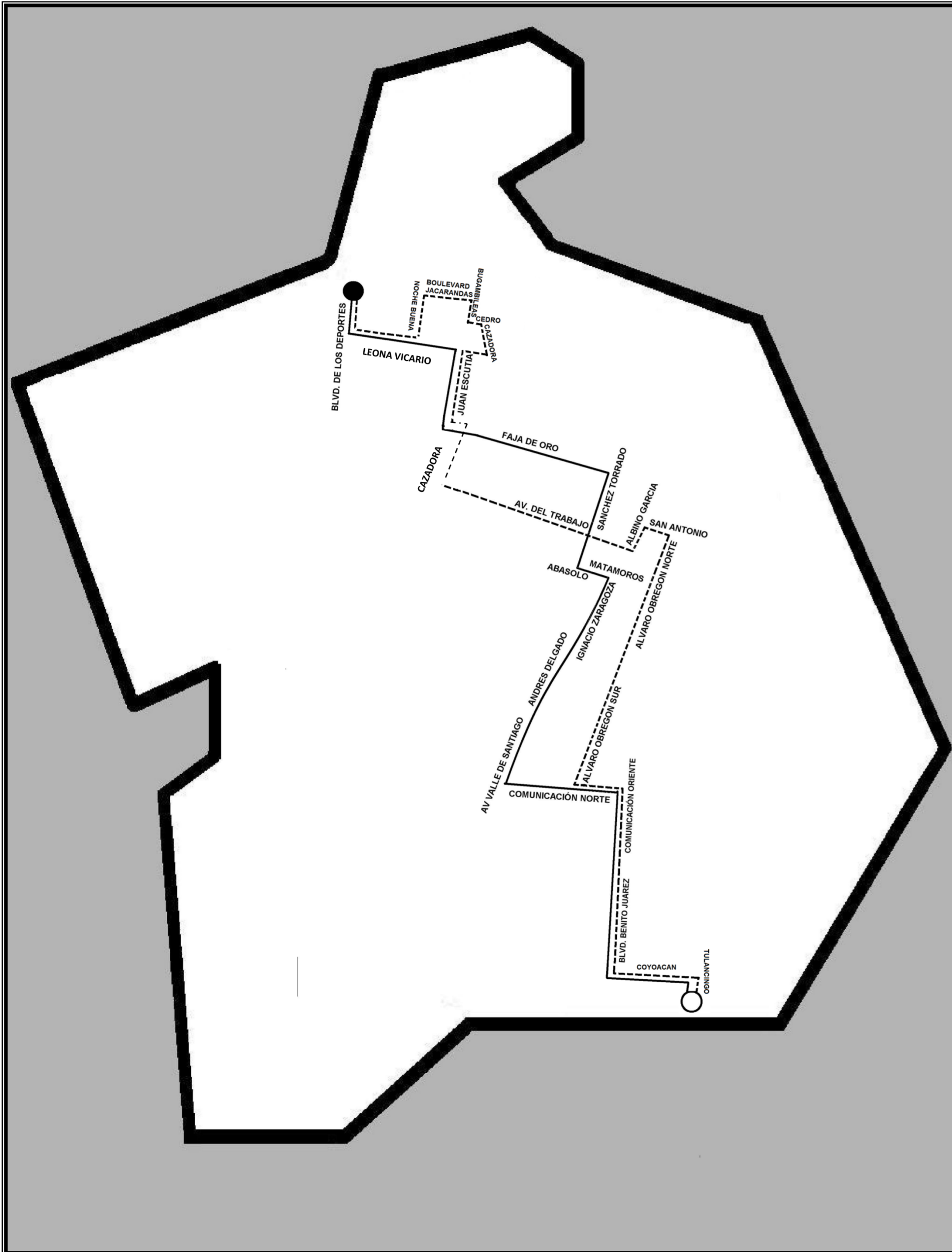
| MOVIMIENTO | CALLE DEL RECORRIDO | PUNTO NOTABLE |
|------------|-----------------------------|---------------|
| INICIO | CLAVELES | LAS DALIAS |
| F | LAS DALIAS | |
| D | GERANIOS | |
| I | ORQUIDEAS | |
| I | LAS CAMELINAS | |
| D | CLAVELES | |
| D | PROL. PASEO DE LA PRIMAVERA | |
| F | PASEO DE LA PRIMAVERA | |
| I | VISTA HERMOSA | |
| F | BLVD. CLOUTIER | |
| F | TENIXTEPEC | |
| D | POZARICA | |
| I | EBANO | |
| D | TAMPICO | |
| D | HOSPITAL REGIONAL PEMEX | |
| U | HOSPITAL REGIONAL PEMEX | |
| I | FAJA DE ORO | |
| D | SANCHEZ TORRADO | |
| I | ABASOLO | |
| F | MATAMOROS | |
| D | ZARAGOZA | |
| F | ANDRES DELGADO | |
| F | AV. VALLE DE SANTIAGO | |
| D | URIANGATO | |
| I | COMONFORT | |
| I | ROMITA | |
| D | AV VALLE DE SANTIAGO | |
| D | ESTADO DE BAJA CALIFORNIA | |
| I | PROLONGACION COMONFORT | |
| I | ESTADO DE PUEBLA | |
| I | AV .VALLE DE SANTIAGO | |
| I | ROMITA | |
| D | COMONFORT | |
| D | LEON | |
| I | ALVARO OBREGON SUR | |
| F | ALVARO OBREGON | |
| I | SAN ANTONIO | |
| I | ALBINO GARCIA | |
| D | AV. DEL TRABAJO | |
| D | FRANCISCO VILLA | |
| I | TAMPICO | |
| D | HOSPITAL PEMEX | |
| I | FAJA DE ORO | |
| I | MINATITLAN | |
| D | PANUCO | |
| I | BLVD. EBANO | |
| D | POZARICA | |
| I | TENIXTEPEC | |
| F | BLVD. CLOUTIER | |
| D | VISTA HERMOSA | |
| D | AV. PASEO DE LA PRIMAVERA | |
| F | PASEO DE LA PRIMAVERA | |
| I | CLAVELES | |
| I | LAS CAMELINAS | |
| D | ORQUIDEAS | |
| D | GERANEOS | |
| I | LAS DALIAS | |
| FIN | LAS DALIAS | CLAVELES |

Ruta Urbana No.10



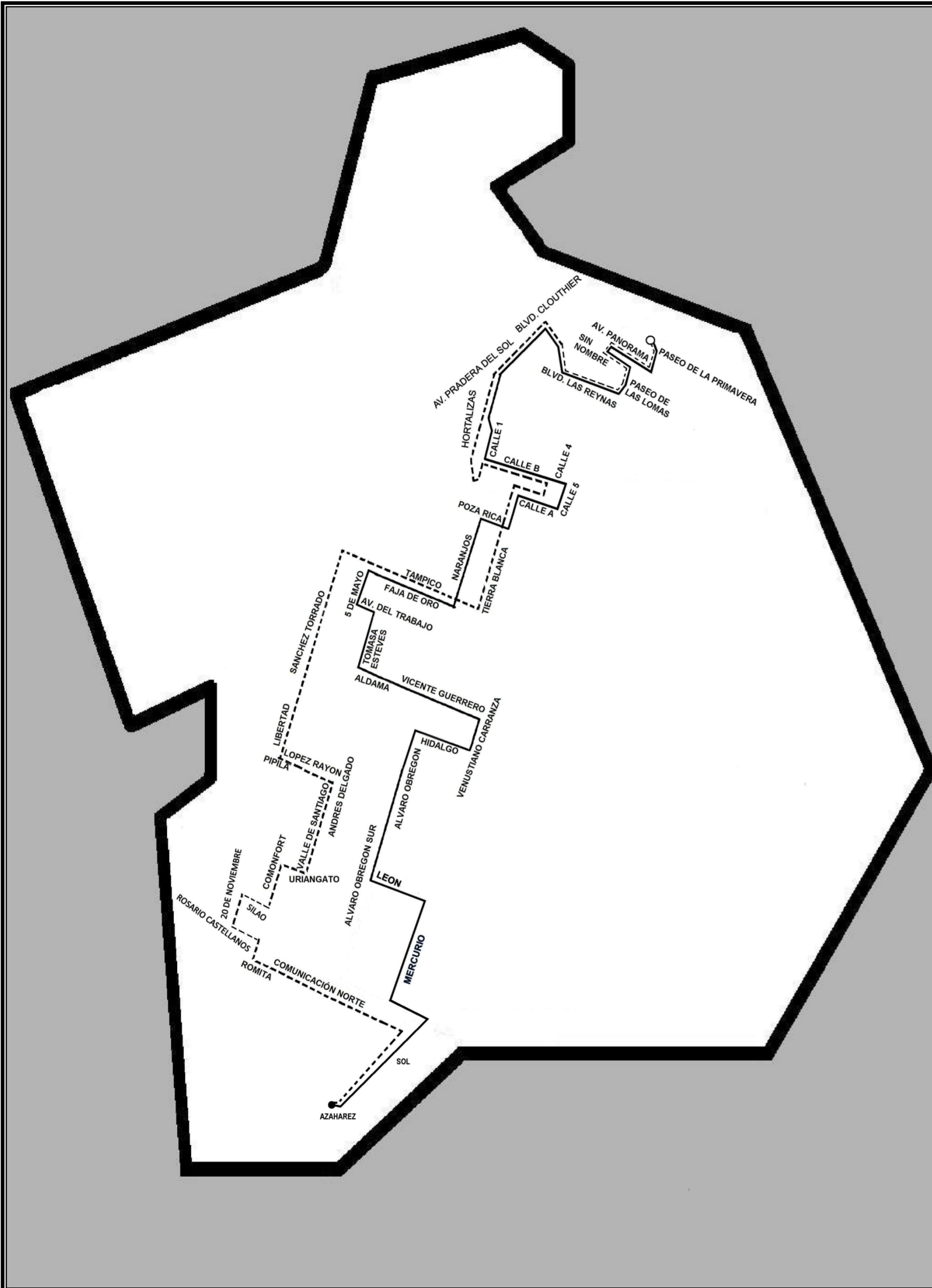
| MOVIMIENTO | CALLE DEL RECORRIDO | PUNTO NOTABLE |
|------------|-----------------------------|---------------------------------|
| INICIO | ESTADO DE PUEBLA | CENTRAL DE AUTOBUSES |
| I | BOULEVARD VALLE DE SANTIAGO | GLORIETA PROLONGACIÓN COMONFORT |
| F | BOULEVARD VALLE DE SANTIAGO | |
| I | ROMITA | |
| D | COMONFORT | |
| F | COMONFORT | |
| D | LEÓN | |
| F | LEÓN | |
| I | OBREGÓN SUR | SORIANA |
| F | OBREGÓN | |
| D | HIDALGO | |
| I | EMILIO CARRANZA | |
| I | GUERRERO | |
| F | JUAN ALDAMA | |
| I | CAZADORA | |
| D | BOULEVARD MORELOS | |
| F | MORELOS | IMSS |
| I | PLURIPARTIDISTA | |
| D | RINCONADA SAN MARTÍN | |
| I | BOULEVARD SAN PEDRO | |
| F | BOULEVARD SAN PEDRO | |
| I | CONDE DE MONTERREY | |
| I | AVENIDA DE LOS VIRREYES | |
| I | AVENIDA DE LAS ESTANCIAS | |
| F | BOULEVARD SAN PEDRO | |
| D | RINCONADA SAN MARTÍN | |
| I | PLURIPARTIDISTA | |
| D | BOULEVARD MORELOS | |
| F | MORELOS | IMSS |
| F | HIDALGO | |
| D | ZARAGOZA | |
| F | ANDRÉS DELGADO | |
| F | BOULEVARD VALLE DE SANTIAGO | |
| D | URIANGATO | |
| I | COMONFORT | |
| F | COMONFORT | |
| I | ROMITA | |
| D | BOULEVARD VALLE DE SANTIAGO | |
| D | ESTADO DE PUEBLA | |
| U | ESTADO DE PUEBLA | GLORIETA PROLONGACIÓN COMONFORT |
| FIN | ESTADO DE PUEBLA | CENTRAL AUTOBUSES |

Ruta Urbana No.12



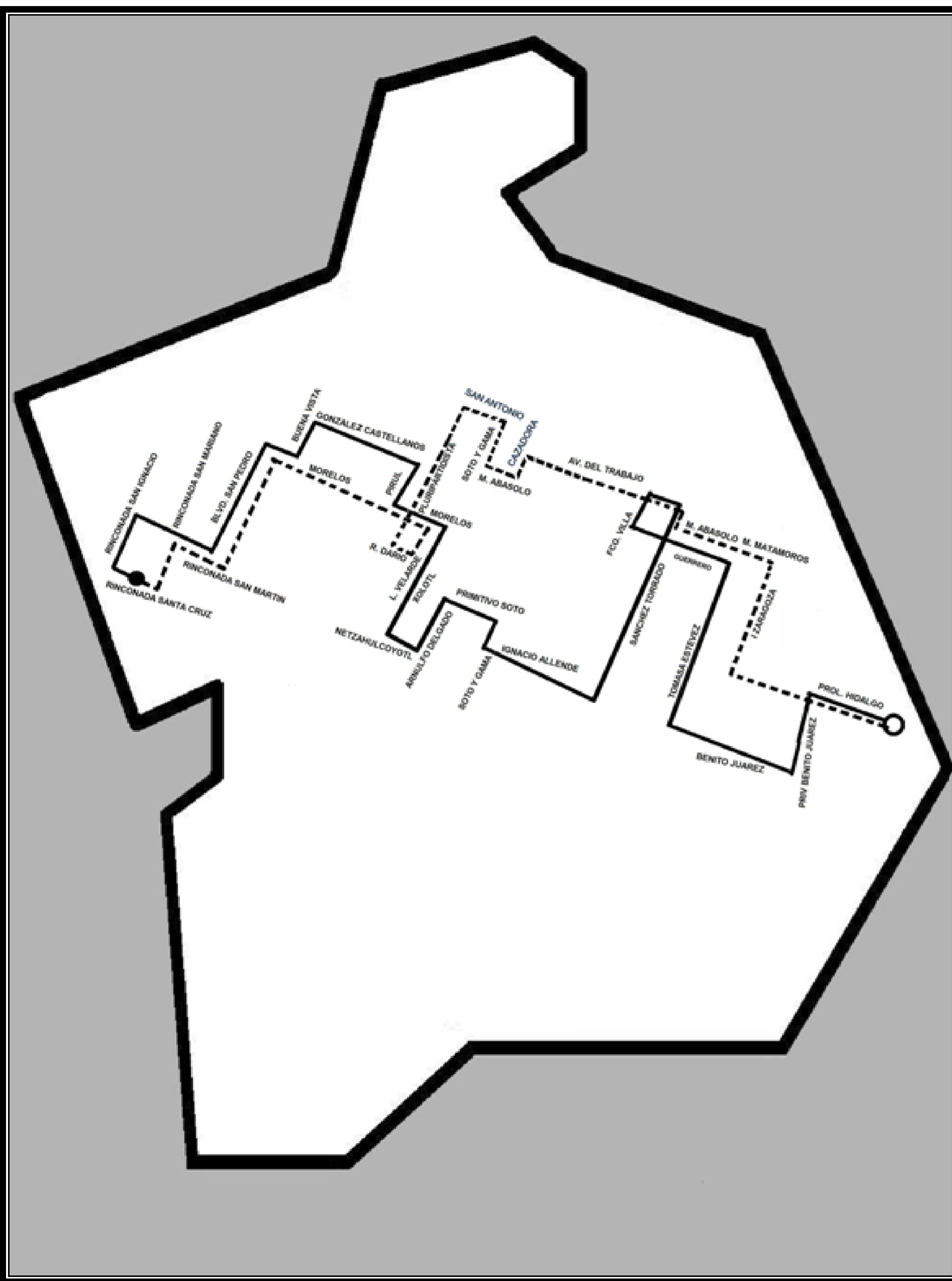
| MOVIMIENTO | CALLE DEL RECORRIDO | PUNTO NOTABLE |
|------------|-----------------------------------|---------------------|
| INICIO | TULANCINGO | ESQUINA CON TLALPAN |
| I | COYOACÁN | |
| D | PROLONGACIÓN COMUNICACIÓN ORIENTE | |
| F | COMUNICACIÓN ORIENTE | |
| I | COMUNICACIÓN NORTE | |
| D | ÁLVARO OBREGÓN SUR | |
| F | ÁLVARO OBREGÓN NORTE | |
| I | SAN ANTONIO | |
| I | ALBINO GARCÍA | |
| D | AVENIDA DEL TRABAJO | |
| F | AVENIDA DEL TRABAJO | |
| D | CAZADORA | |
| I | FAJA DE ORO | |
| D | JUAN ESCUTIA | |
| D | LEONA VICARIO | |
| I | CAZADORA | |
| I | CEDRO | |
| D | BUGAMBILIAS | |
| I | BOULEVARD JACARANDAS | |
| I | NOCHE BUENA | |
| D | AVENIDA LEONA VICARIO | |
| D | BOULEVARD DE LOS DEPORTES | |
| I | LEONA VICARIO | |
| D | JUAN ESCUTIA | |
| I | FAJA DE ORO | |
| D | SÁNCHEZ TORRADO | |
| I | MARIANO ABASOLO | |
| F | MARIANO MATAMOROS | |
| D | IGNACIO ZARAGOZA | |
| F | ANDRÉS DELGADO | |
| F | AVENIDA VALLE DE SANTIAGO | |
| I | COMUNICACIÓN NORTE | |
| D | COMUNICACIÓN ORIENTE | |
| F | PROLONGACIÓN COMUNICACIÓN ORIENTE | |
| I | COYOACÁN | |
| D | TULANCINGO | |
| FIN | TULANCINGO | ESQUINA CON TLALPAN |

Ruta Urbana No.13



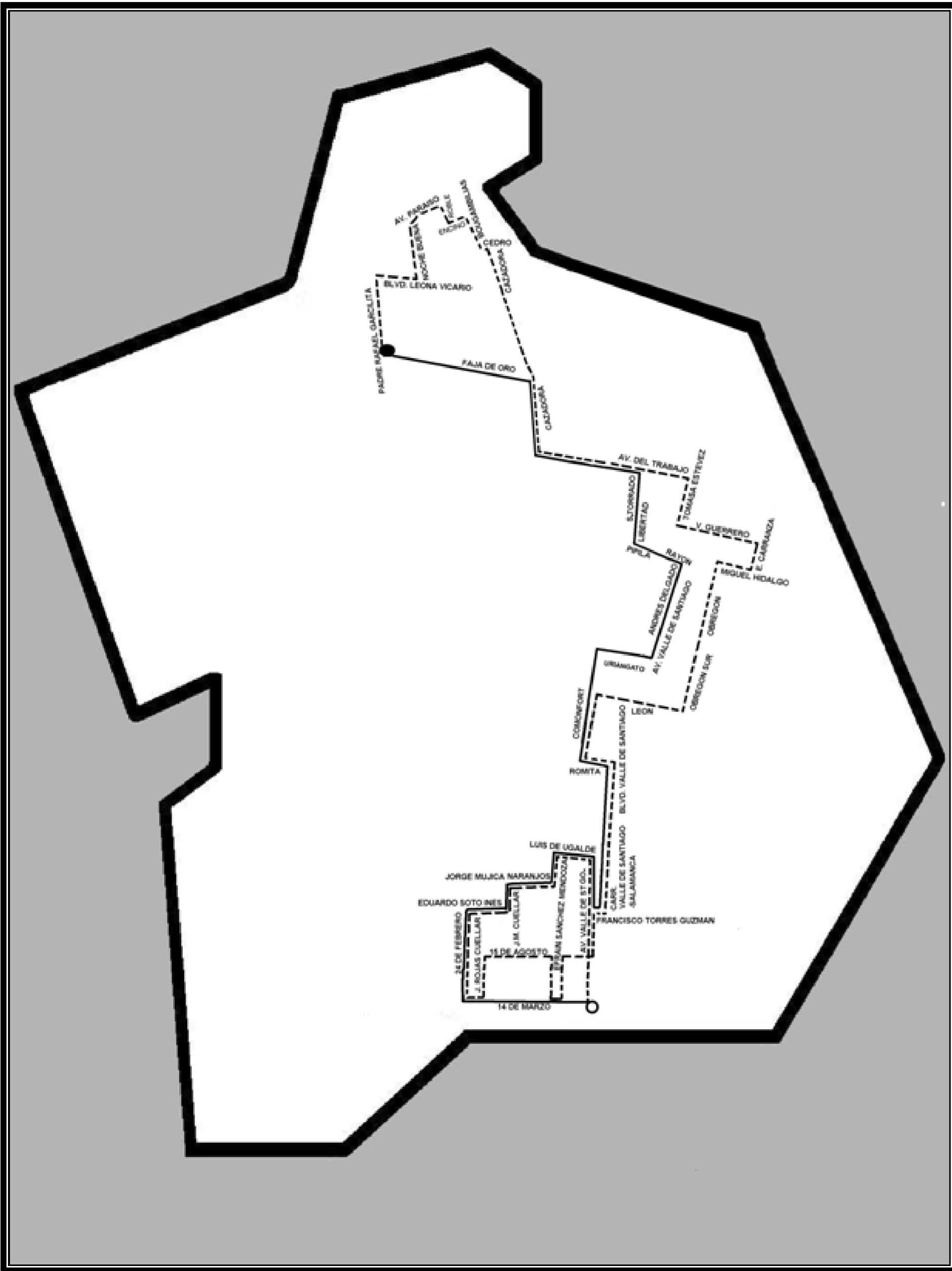
| MOVIMIENTO | CALLE DEL RECORRIDO | PUNTO NOTABLE |
|------------|---------------------------|----------------|
| INICIO | PASEO DE LA PRIMAVERA | BIBLIOTECA |
| F | PASEO DE LA PRIMAVERA | |
| U | PASEO DE LA PRIMAVERA | MONTE PIRINEOS |
| D | AVENIDA PANORAMA | |
| I | CALLE SIN NOMBRE | |
| I | PASEO DE LAS LOMAS | |
| D | BOULEVARD LAS REYNAS | |
| I | BOULEVARD CLOUTHIER | |
| F | AVENIDA PRADERAS DEL SOL | |
| F | HORTALIZAS | |
| I | CALLE A | |
| I | CALLE 1 | |
| D | CALLE B | |
| D | CALLE 4 | |
| D | CALLE A | |
| I | TIERRA BLANCA | |
| D | TAMPICO | |
| I | SÁNCHEZ TORRADO | |
| F | LIBERTAD | |
| I | PÍPILA | |
| F | LÓPEZ RAYÓN | |
| D | ANDRÉS DELGADO | |
| F | AVENIDA VALLE DE SANTIAGO | |
| D | URIANGATO | |
| I | COMONFORT | |
| D | SILAO | |
| I | 20 DE NOVIEMBRE | |
| I | ROSARIO CASTELLANOS | |
| D | COMONFORT | |
| I | ROMITA | |
| F | COMUNICACIÓN NORTE | |
| D | SOL | |
| F | SOL | |
| I | COMUNICACIÓN NORTE | |
| D | MERCURIO | |
| I | LEÓN | |
| D | ÁLVARO OBREGÓN SUR | |
| F | ÁLVARO OBREGÓN NORTE | |
| D | HIDALGO | |
| I | VENUSTIANO CARRANZA | |
| I | VICENTE GUERRERO | |
| D | TOMASA ESTEVES | |
| I | AVENIDA DEL TRABAJO | |
| D | 5 DE MAYO | |
| D | FAJA DE ORO | |
| I | NARANJOS | |
| D | POZA RICA | |
| I | TIERRA BLANCA | |
| D | CALLE A | |
| I | CALLE 5 | |
| I | CALLE B | |
| D | CALLE 1 | |
| F | BOULEVARD CLOUTHIER | |
| D | BOULEVARD LAS REYNAS | |
| I | PASEO DE LAS LOMAS | |
| D | CALLE SIN NOMBRE | |
| D | AVENIDA PANORAMA | |
| I | PASEO DE LA PRIMAVERA | |
| FIN | PASEO DE LA PRIMAVERA | BIBLIOTECA |

Ruta Urbana No.14



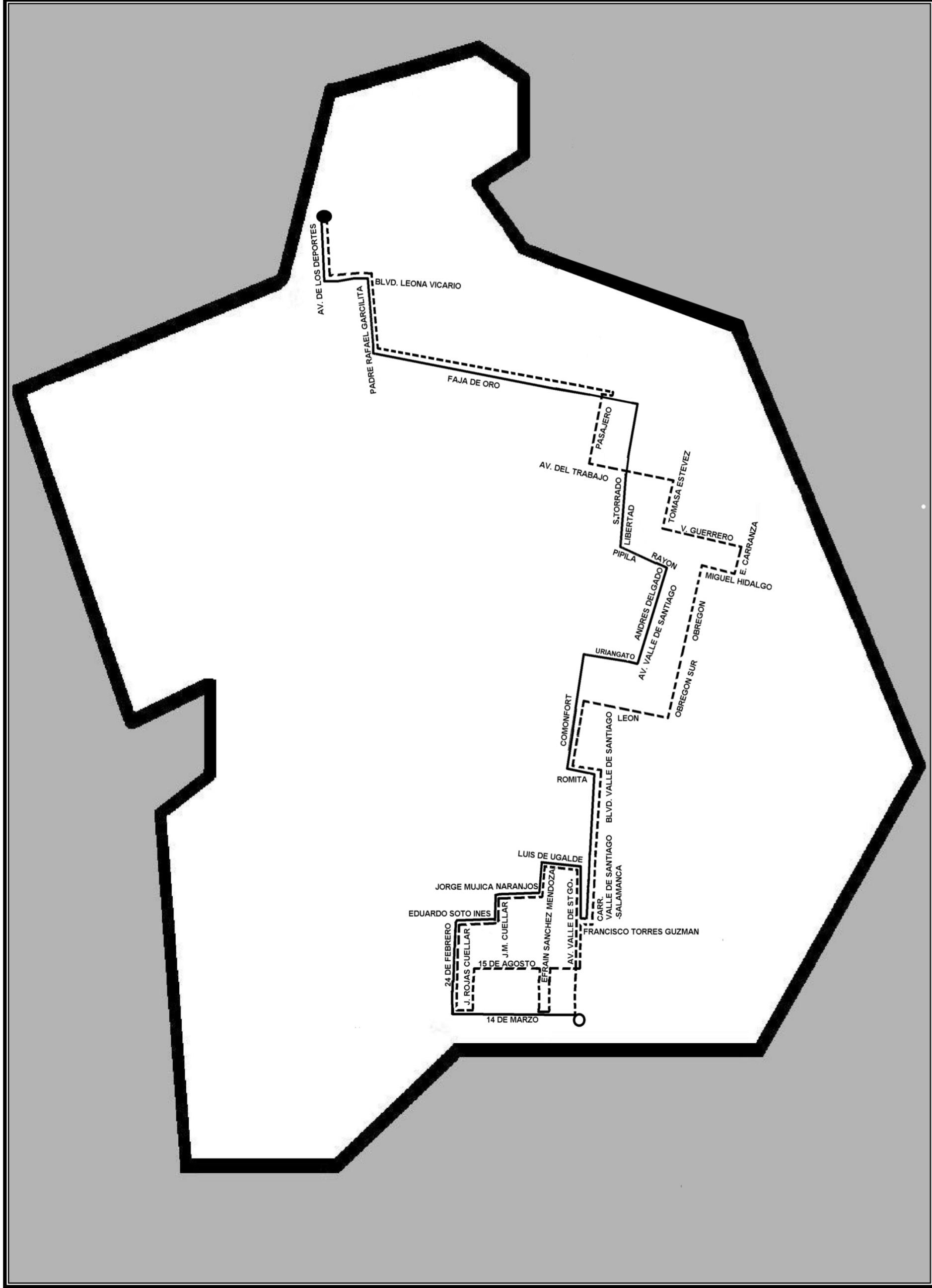
| MOVIMIENTO | CALLE DEL RECORRIDO | PUNTO NOTABLE |
|------------|-----------------------|---------------------------|
| INICIO | PROLONGACIÓN HIDALGO | MONUMENTO PICO DEL ÁGUILA |
| I | PRIVADA BENITO JUÁREZ | |
| D | BENITO JUÁREZ | |
| F | BENITO JUÁREZ | |
| D | TOMASA ESTÉVEZ | |
| I | VICENTE GUERRERO | |
| D | FRANCISCO VILLA | |
| D | AVENIDA DEL TRABAJO | |
| D | SÁNCHEZ TORRADO | MERCADO TOMASA ESTÉVEZ |
| D | IGNACIO ALLENDE | |
| D | SOTO Y GAMA | |
| I | PRIMITIVO SOTO | |
| I | ARNULFO DELGADO | |
| D | NETZAHUALCÓYOTL | |
| D | XÓLOTL | |
| I | MORELOS | |
| D | PIRULÍ | |
| I | GONZÁLEZ CASTELLANOS | |
| I | BUENAVISTA | |
| D | MORELOS | |
| I | BOULEVARD SAN PEDRO | |
| D | RINCONADA SAN MARTIN | |
| I | RINCONADA SAN IGNACIO | |
| I | RINCONADA SANTA CRUZ | |
| I | RINCONADA SAN MARINO | |
| D | RINCONADA SAN MARTIN | |
| I | BOULEVARD SAN PEDRO | |
| D | BOULEVARD MORELOS | |
| D | LÓPEZ VELARDE | IMSS |
| D | RUBÉN DIARIO | |
| D | PLURIPARTIDISTA | |
| D | SAN ANTONIO | |
| D | SOTO Y GAMA | |
| I | ABASOLO | |
| I | CAZADORA | |
| D | AVENIDA DEL TRABAJO | |
| D | SÁNCHEZ TORRADO | MERCADO TOMASA ESTÉVEZ |
| I | ABASOLO | |
| F | MATAMOROS | |
| D | ZARAGOZA | |
| I | HIDALGO | |
| F | PROLONGACIÓN HIDALGO | |
| U | PROLONGACIÓN HIDALGO | |
| FIN | PROLONGACIÓN HIDALGO | |

Ruta Urbana No.15



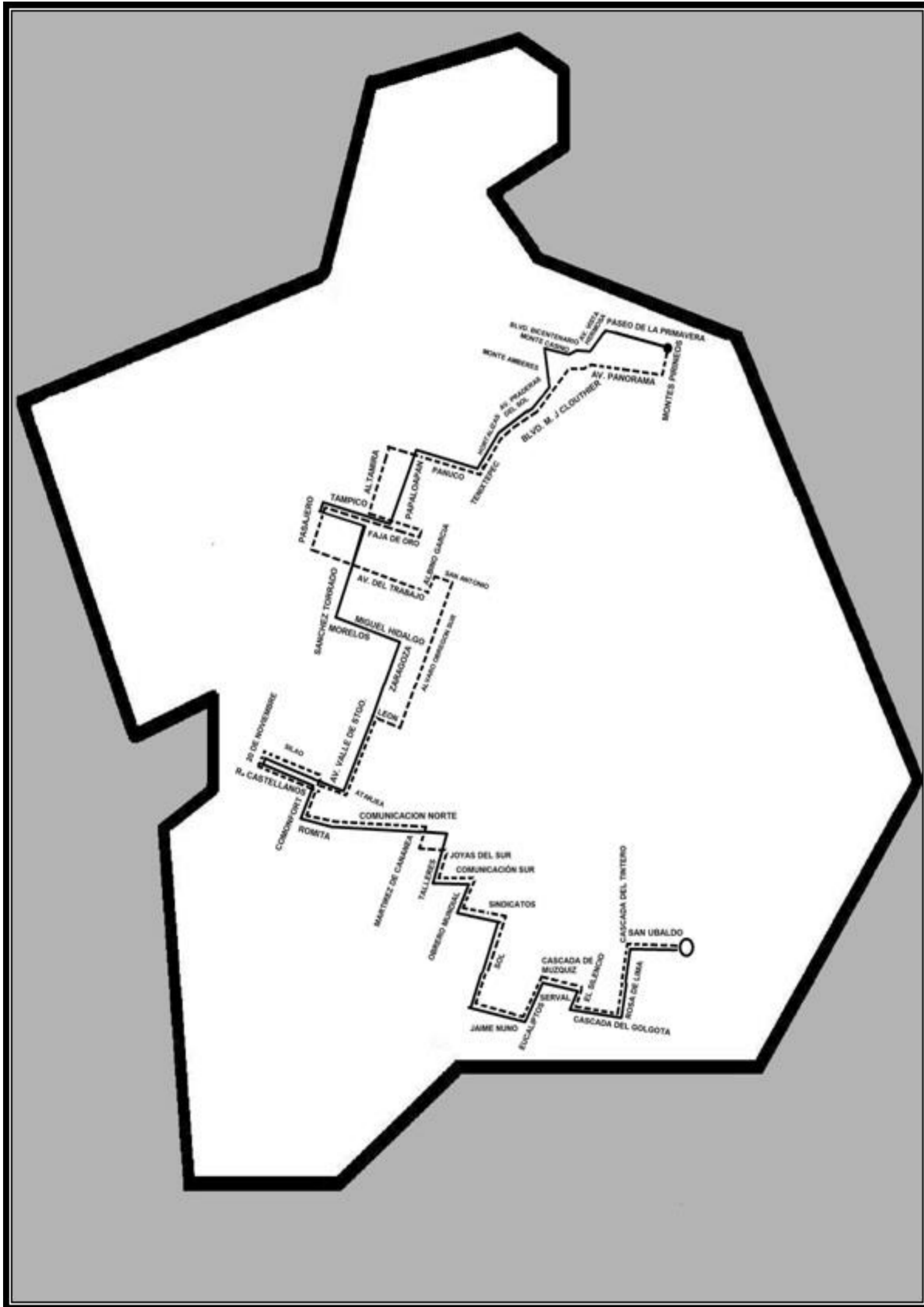
| MOVIMIENTO | CALLE DEL RECORRIDO | PUNTO NOTABLE |
|------------|---|---------------|
| INICIO | 14 DE MARZO | |
| I | AVENIDA VALLE DE SANTIAGO | |
| I | LUIS DE UGALDE | |
| I | EFRAÍN SÁNCHEZ MENDOZA | |
| D | JORGE MUJICA NARANJOS | |
| I | JUAN M. CUELLAR | |
| D | EDUARDO SOTO INÉS | |
| I | 24 DE FEBRERO | |
| I | 14 DE MARZO | |
| I | J. ROJAS CUELLAR | |
| D | 15 DE AGOSTO | |
| D | AVENIDA EFRÉN SÁNCHEZ | |
| I | 14 DE FEBRERO | |
| I | AVENIDA EFRÉN SÁNCHEZ | |
| D | 15 DE AGOSTO | |
| I | AVENIDA VALLE DE SANTIAGO | |
| D | FRANCISCO TORRES GUZMÁN | |
| I | CARRETERA VALLE DE SANTIAGO SALAMANCA | |
| F | BOULEVARD VALLE DE SANTIAGO | |
| I | ROMITA | |
| D | COMONFORT | |
| D | LEÓN | |
| I | OBREGÓN SUR | |
| F | OBREGÓN | |
| D | MIGUEL HIDALGO | |
| I | EMILIO CARRANZA | |
| I | VICENTE GUERRERO | |
| D | TOMASA ESTÉVEZ | |
| I | AVENIDA DEL TRABAJO | |
| D | CAZADORA | |
| I | CEDRO | |
| D | BUGAMBILIAS | |
| I | ENCINO | |
| D | ROBLE | |
| I | AVENIDA PARAÍSO | |
| I | NOCHE BUENA | |
| D | BOULEVARD LEONA VICARIO | |
| I | RAFAEL GARCILITA | |
| I | AVENIDA FAJA DE ORO | |
| F | AVENIDA FAJA DE ORO | |
| D | CAZADORA | |
| I | AVENIDA DEL TRABAJO | |
| D | SÁNCHEZ TORRADO | |
| F | LIBERTAD | |
| I | PÍPILA | |
| F | RAYÓN | |
| D | ANDRÉS DELGADO | |
| F | AVENIDA VALLE DE SANTIAGO | |
| D | URIANGATO | |
| I | COMONFORT | |
| I | ROMITA | |
| D | AVENIDA VALLE DE SANTIAGO | |
| F | CARRETERA SALAMANCA – VALLE DE SANTIAGO | |
| D | FRANCISCO TORRES GUZMÁN | |
| D | AVENIDA VALLE DE SANTIAGO | |
| I | LUIS DE UGALDE | |
| I | EFRAÍN SÁNCHEZ MENDOZA | |
| D | JORGE MUJICA NARANJOS | |
| I | JUAN M. CUELLAR | |
| D | EDUARDO SOTO INÉS | |
| I | 24 DE FEBRERO | |
| FIN | 14 DE MARZO | |

Ruta Urbana No.15 Ramal



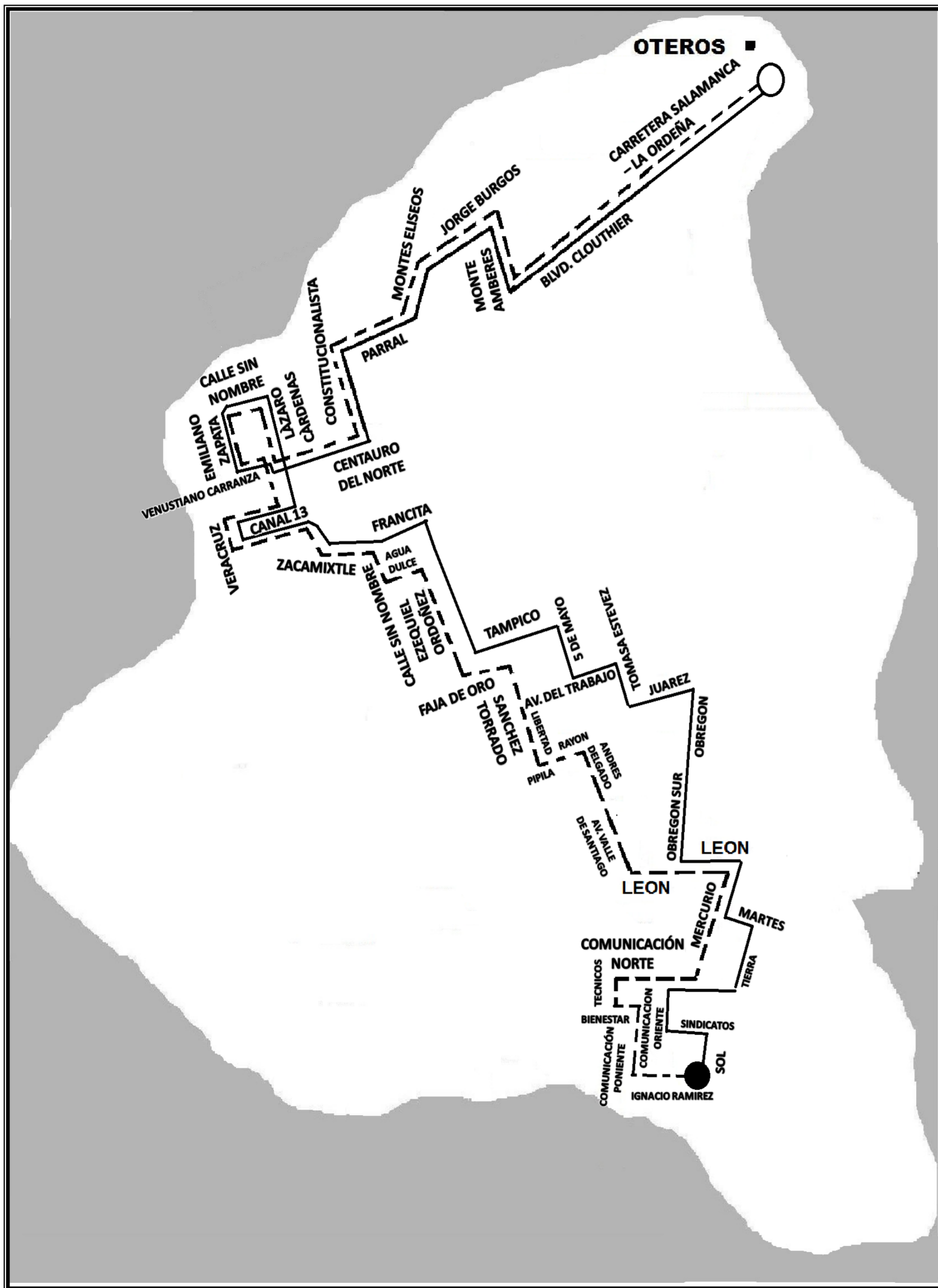
| MOVIMIENTO | CALLE DEL RECORRIDO | PUNTO NOTABLE |
|------------|---|-------------------------------|
| INICIO | 14 DE MARZO | |
| I | AVENIDA VALLE DE SANTIAGO | |
| I | LUIS DE UGALDE | |
| I | EFRAÍN SÁNCHEZ MENDOZA | |
| D | JORGE MUJICA NARANJOS | |
| I | JUAN M. CUELLAR | |
| D | EDUARDO SOTO INÉS | |
| I | 24 DE FEBRERO | |
| I | 14 DE MARZO | |
| I | J. ROJAS CUELLAR | |
| D | 15 DE AGOSTO | |
| D | AVENIDA EFRÉN SÁNCHEZ | |
| I | 14 DE FEBRERO | |
| I | AVENIDA EFRÉN SÁNCHEZ | |
| D | 15 DE AGOSTO | |
| I | AVENIDA VALLE DE SANTIAGO | |
| D | FRANCISCO TORRES GUZMÁN | |
| I | CARRETERA VALLE DE SANTIAGO SALAMANCA | |
| F | BOULEVARD VALLE DE SANTIAGO | |
| I | ROMITA | |
| D | COMONFORT | |
| D | LEÓN | |
| I | OBREGÓN SUR | |
| F | OBREGÓN | |
| D | MIGUEL HIDALGO | |
| I | EMILIO CARRANZA | |
| I | VICENTE GUERRERO | |
| D | TOMASA ESTÉVEZ | |
| I | AVENIDA DEL TRABAJO | |
| D | PASAJERO | |
| D | FAJA DE ORO | |
| U | FAJA DE ORO | FRENTE PREPARATORIA SALAMANCA |
| F | TAMPICO | |
| F | FAJA DE ORO | |
| D | RAFAEL GARCILITA | |
| I | LEONA VICARIO | |
| D | AVENIDA DE LOS DEPORTES | |
| U | AVENIDA DE LOS DEPORTES | FRENTE HOSPITAL GENERAL |
| F | AVENIDA DE LOS DEPORTES | |
| I | LEONA VICARIO | |
| D | RAFAEL GARCILITA | |
| I | AVENIDA FAJA DE ORO | |
| D | SÁNCHEZ TORRADO | |
| F | LIBERTAD | |
| I | PÍPILA | |
| F | RAYÓN | |
| D | ANDRÉS DELGADO | |
| F | AVENIDA VALLE DE SANTIAGO | |
| D | URIANGATO | |
| I | COMONFORT | |
| I | ROMITA | |
| D | AVENIDA VALLE DE SANTIAGO | |
| F | CARRETERA SALAMANCA – VALLE DE SANTIAGO | |
| D | FRANCISCO TORRES GUZMÁN | |
| D | AVENIDA VALLE DE SANTIAGO | |
| I | LUIS DE UGALDE | |
| I | EFRAÍN SÁNCHEZ MENDOZA | |
| D | JORGE MUJICA NARANJOS | |
| I | JUAN M. CUELLAR | |
| D | EDUARDO SOTO INÉS | |
| I | 24 DE FEBRERO | |
| FIN | 14 DE MARZO | |

Ruta Urbana No.17



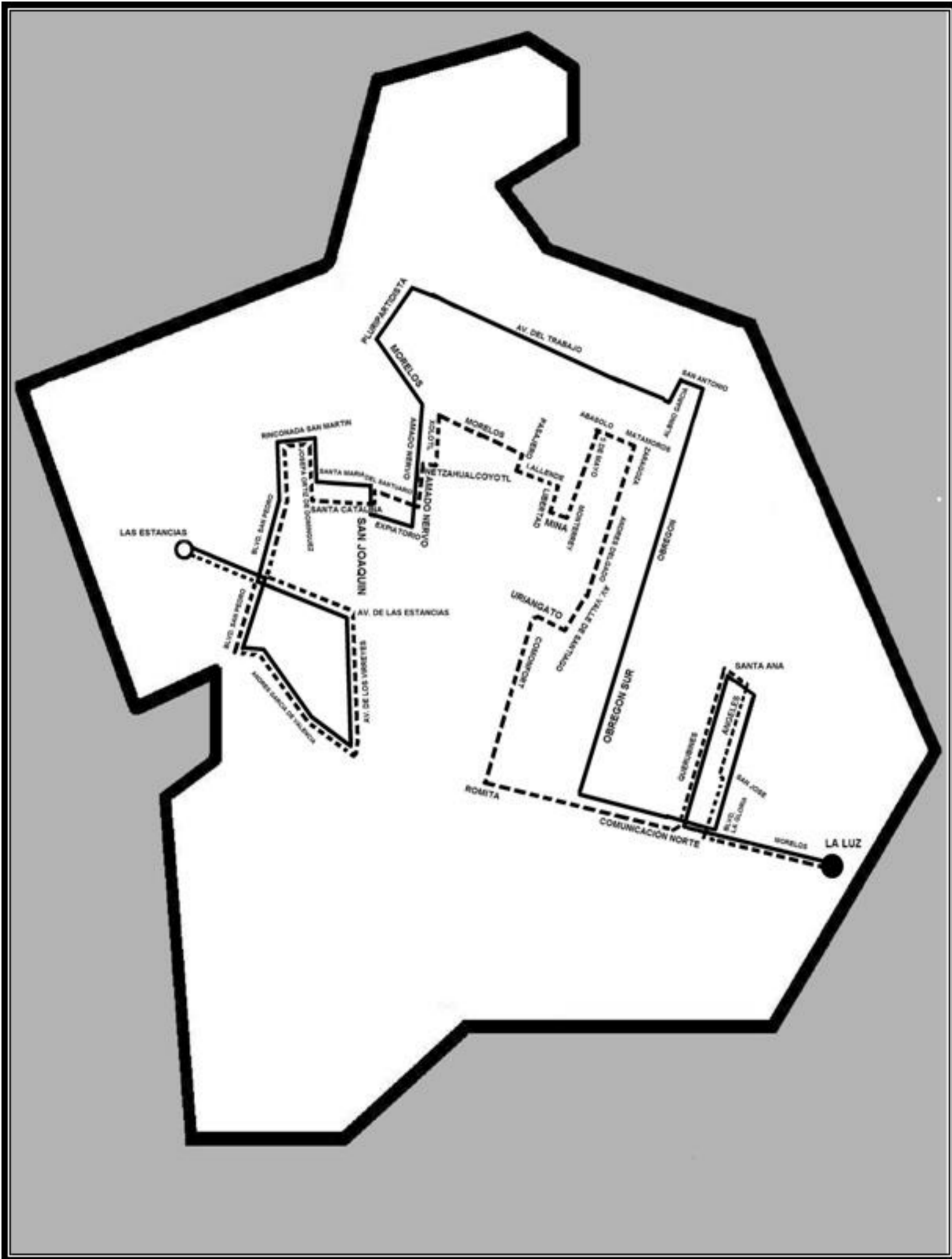
| MOVIMIENTO | CALLE DEL RECORRIDO | PUNTO NOTABLE |
|------------|-------------------------------|------------------|
| INICIO | SAN UBALDO | |
| I | CASCADA DEL TINTERO | |
| F | ROSA DE LIMA | |
| D | CASCADA EL GÓLGOTA | |
| D | EL SILENCIO | |
| I | CASCADA DEL MUZQUIZ | |
| F | SERVAL | |
| D | MEZQUITA | |
| I | BAMBÚ | |
| I | SAGÚ | |
| D | SERVAL | |
| I | EUCALIPTOS | |
| D | JAIME NUNO | |
| D | SOL | |
| I | SINDICATOS | |
| D | OBRERO MUNDIAL | |
| I | COMUNICACIÓN SUR | |
| D | TALLERES | |
| I | JOYAS DEL SUR | |
| D | MÁRTIRES DE CANANEA | |
| I | COMUNICACIÓN NORTE | |
| F | ROMITA | |
| D | COMONFORT | |
| I | SILAO | |
| I | 20 DE NOVIEMBRE | MERCADO BARAHONA |
| I | ROSARIO CASTELLANOS | |
| F | ATARJEJA | |
| I | AVENIDA VALLE DE SANTIAGO | |
| D | LEÓN | |
| I | ÁLVARO OBREGÓN SUR | |
| I | SAN ANTONIO | |
| I | ALBINO GARCÍA | |
| D | AVENIDA DEL TRABAJO | |
| D | PASAJERO | |
| D | FAJA DE ORO | |
| U | FAJA DE ORO | MINATITLÁN |
| D | ALTAMIRA | |
| D | PANUCO | |
| I | TENIXTEPEC | |
| F | BOULEVARD MANUEL J. CLOUTHIER | |
| D | AVENIDA PANORAMA | |
| I | MONTES PIRINEOS | |
| I | AVENIDA VISTA HERMOSA | |
| D | BOULEVARD BICENTENARIO | |
| I | MONTES CASINO | |
| D | MONTE AMBERES | |
| I | MONTE AMBERES | |
| F | AVENIDA PRADERAS DEL SOL | |
| F | HORTALIZAS | |
| F | TENIXTEPEC | |
| D | PANUCO | |
| I | PAPALOAPAN | |
| D | TAMPICO | |
| U | TAMPICO | PASAJERO |
| F | FAJA DE ORO | |
| D | SÁNCHEZ TORRADO | |
| I | MORELOS | |
| F | MIGUEL HIDALGO | |
| D | IGNACIO ZARAGOZA | |
| F | ANDRÉS DELGADO | |
| F | AVENIDA VALLE DE SANTIAGO | |
| D | ATARJEJA | |
| F | ROSARIO CASTELLANOS | MERCADO BARAHONA |
| D | 20 DE NOVIEMBRE | |
| I | SILAO | |
| D | COMONFORT | |
| I | ROMITA | |
| F | COMUNICACIÓN NORTE | |
| D | TALLERES | |
| I | COMUNICACIÓN SUR | |
| D | OBRERO MUNDIAL | |
| I | SINDICATOS | |
| D | SOL | |
| I | JAIME NUNO | |
| I | EUCALIPTOS | |
| D | SERVAL | |
| I | SAGÚ | |
| D | BAMBÚ | |
| D | MEZQUITA | |
| I | SERVAL | |
| F | CASCADA DE MUZQUIZ | |
| D | EL SILENCIO | |
| I | CASCADA DEL GÓLGOTA | |
| I | ROSA DE LIMA | |
| F | CASCADA DEL TINTERO | |
| D | SAN UBALDO | |

Ruta Suburbana No.18



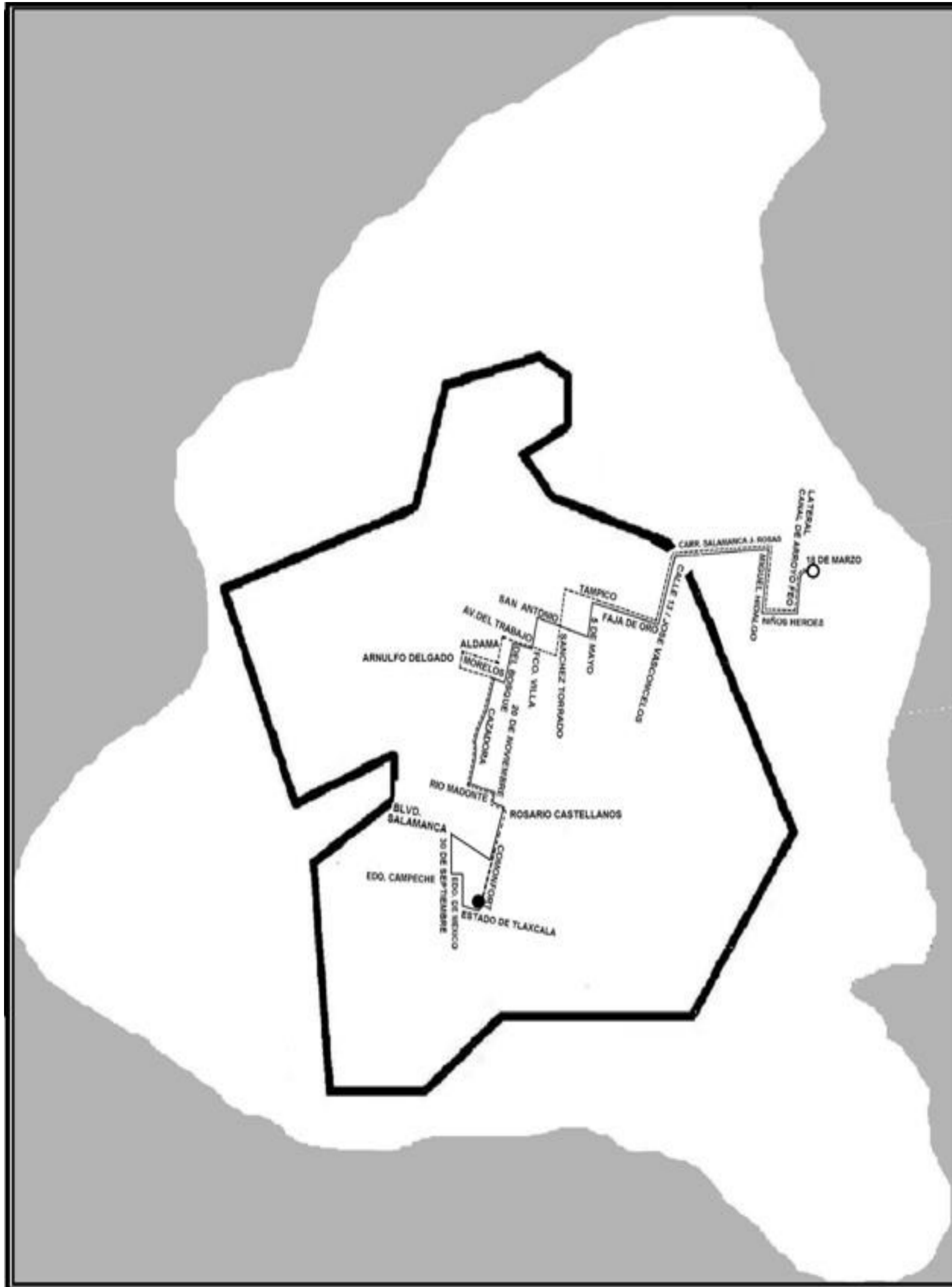
| MOVIMIENTO | CALLE DEL RECORRIDO | PUNTO NOTABLE |
|------------|---------------------------------|---------------------|
| INICIO | CARRETERA LA ORDEÑA A SALAMANCA | COMUNIDAD DE OTEROS |
| F | CARRETERA LA ORDEÑA A SALAMANCA | |
| F | BOULEVARD MANUEL J. CLOUTHIER | |
| D | MONTE AMBERES | |
| I | JAVIER BURGOS | |
| I | CAMPOS ELÍSEOS | |
| D | PARRAL | |
| I | CONSTICIONALISTA | |
| D | CENTAURO DEL NORTE | |
| D | LÁZARO CÁRDENAS | |
| I | CALLE SIN NOMBRE | |
| I | EMILIANO ZAPATA | |
| I | VENUSTIANO CARRANZA | |
| D | LÁZARO CÁRDENAS | |
| D | CANAL 13 | |
| I | VERACRUZ | |
| I | CANAL 13 | |
| D | ZACAMIXTLE | |
| F | ZACAMIXTLE | |
| D | CALLE SIN NOMBRE | |
| I | AGUA DULCE | |
| D | EZEQUIEL ORDOÑEZ | |
| I | FAJA DE ORO | |
| D | SÁNCHEZ TORRADO | |
| F | LIBERTAD | |
| I | PIPILA | |
| F | IGNACIO LÓPEZ RAYÓN | |
| D | ANDRÉS DELGADO | |
| F | AVENIDA VALLE DE SANTIAGO | |
| I | LEÓN | |
| D | MERCURIO | |
| D | COMUNICACIÓN NORTE | |
| I | TÉCNICOS | |
| I | BIENESTAR | |
| D | COMUNICACIÓN PONIENTE | |
| I | IGNACIO RAMÍREZ | |
| I | SOL | |
| I | SINDICATOS | |
| D | COMUNICACIÓN ORIENTE | |
| D | COMUNICACIÓN NORTE | |
| I | TIERRA | |
| I | MARTES | |
| D | MERCURIO | |
| I | LEÓN | |
| D | OBREGÓN SUR | |
| F | OBREGÓN | |
| I | JUÁREZ | |
| D | TOMASA ESTÉVEZ | |
| I | AVENIDA DE TRABAJO | |
| D | 5 DE MAYO | |
| I | TAMPICO | |
| D | EZEQUIEL ORDOÑEZ | |
| I | FRANCITA | |
| D | ZACAMIXTLE | |
| F | ZACAMIXTLE | |
| I | CANAL TRECE | |
| D | VERACRUZ | |
| D | CANAL TRECE | |
| I | LÁZARO CÁRDENAS | |
| I | VENUSTIANO CARRANZA | |
| D | EMILIANO ZAPATA | |
| D | CALLE SIN NOMBRE | |
| D | LÁZARO CÁRDENAS | |
| I | CENTAURO DEL NORTE | |
| I | CONSTICIONALISTA | |
| D | PARRAL | |
| I | CAMPOS ELÍSEOS | |
| D | JAVIER BURGOS | |
| D | MONTE AMBERES | |

Ruta Suburbana No.19



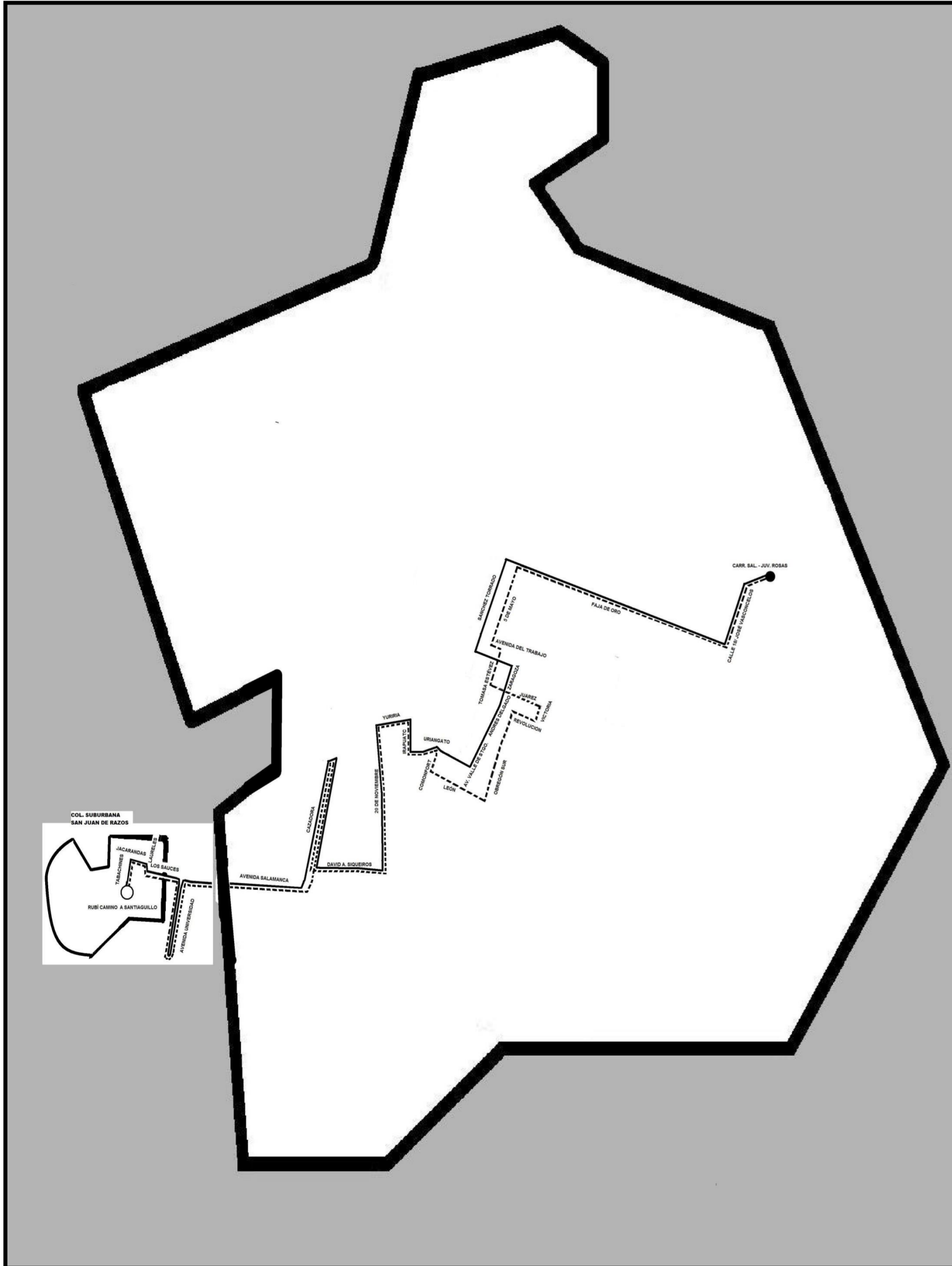
| MOVIMIENTO | CALLE DEL RECORRIDO | PUNTO NOTABLE |
|------------|---------------------------|------------------------|
| INICIO | BOULEVARD LAS ESTANCIAS | LAS ESTANCIAS |
| D | BOULEVARD SAN PEDRO | |
| I | ANDRÉS GARCÍA DE VALENCIA | |
| I | AVENIDA DE LOS VIRREYES | |
| I | AVENIDA LAS ESTANCIAS | |
| D | BOULEVARD SAN PEDRO | |
| D | RINCONADA SAN MARTIN | |
| D | JOSEFA ORTIZ DE DOMÍNGUEZ | |
| I | SANTA CATALINA | |
| F | DEL SANTUARIO | |
| I | AMADO NERVO | |
| D | NETZAHUALCÓYOTL | |
| I | XÓLOTL | |
| D | MORELOS | |
| D | PASAJERO | |
| I | ALLENDE | |
| D | LIBERTAD | |
| I | MINA | |
| I | MONTERREY | |
| F | 5 DE MAYO | |
| D | ABASOLO | |
| F | MATAMOROS | |
| D | ZARAGOZA | |
| F | ANDRÉS DELGADO | |
| F | AVENIDA VALLE DE SANTIAGO | |
| D | URIANGATO | |
| I | AVENIDA COMONFORT | |
| I | ROMITA | |
| F | COMUNICACIÓN NORTE | |
| I | QUERUBINES | |
| D | SANTA ANA | |
| D | ÁNGELES | |
| I | SAN JOSÉ | |
| D | BOULEVARD LA GLORIA | |
| I | COMUNICACIÓN NORTE | |
| F | MORELOS | LA LUZ |
| F | COMUNICACIÓN NORTE | |
| D | QUERUBINES | |
| D | SANTA ANA | |
| D | BOULEVARD LA GLORIA | |
| D | COMUNICACIÓN NORTE | |
| D | OBREGÓN SUR | |
| F | OBREGÓN | |
| I | SAN ANTONIO | |
| I | ALBINO GARCÍA | |
| D | AVENIDA DEL TRABAJO | MERCADO TOMASA ESTÉVEZ |
| I | PLURIPARTIDISTA | |
| I | MORELOS | |
| D | AMADO NERVO | |
| D | EXPIATORIO | |
| D | SAN JOAQUÍN | |
| I | SANTA MARÍA | |
| D | JOSEFA ORTIZ DE DOMÍNGUEZ | |
| I | RINCONADA SAN MARTIN | |
| I | BOULEVARD SAN PEDRO | |
| I | AVENIDA LAS ESTANCIAS | LAS ESTANCIAS |
| D | AVENIDA DE LOS VIRREYES | |
| D | ANDRÉS GARCÍA DE VALENCIA | |
| D | BOULEVARD SAN PEDRO | |
| I | BOULEVARD LAS ESTANCIAS | |
| FIN | BOULEVARD LAS ESTANCIAS | LIBRAMIENTO SUR |

Ruta Suburbana No.20



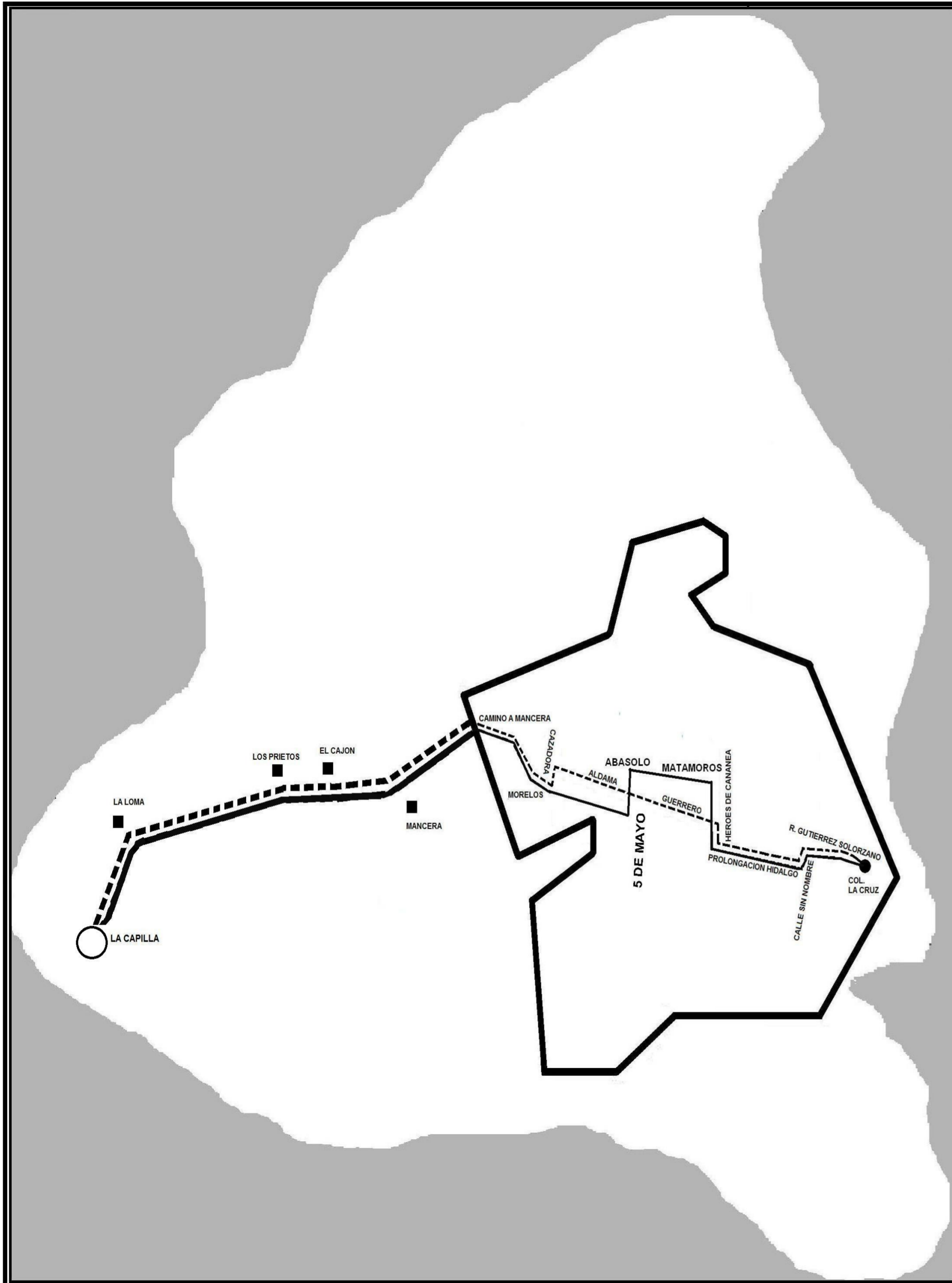
| MOVIMIENTO | CALLE DEL RECORRIDO | PUNTO NOTABLE |
|------------|--------------------------------------|------------------------|
| INICIO | 18 DE MARZO | COMUNIDAD EL DIVISADOR |
| I | LATERAL CANAL DE ARROYO FEO | COMUNIDAD EL DIVISADOR |
| D | NIÑOS HÉROES | COMUNIDAD EL DIVISADOR |
| D | MIGUEL HIDALGO | COMUNIDAD EL DIVISADOR |
| I | CARRETERA SALAMANCA -JUVENTINO ROSAS | |
| I | CALLE 13 / JOSÉ VASCONCELOS | PUERTA 6 DE PEMEX |
| D | FAJA DE ORO | PUERTA 5 DE PEMEX |
| F | TAMPICO | |
| I | SÁNCHEZ TORRADO | |
| D | AVENIDA DEL TRABAJO | |
| I | CAZADORA | |
| D | ALDAMA | |
| I | ARNULFO DELGADO | |
| I | MORELOS | |
| D | AVENIDA CAZADORA | |
| I | RIO MADONTE | |
| D | 20 DE NOVIEMBRE | |
| I | ROSARIO CASTELLANOS | |
| D | COMONFORT | |
| F | PROLONGACIÓN COMONFORT | |
| D | ESTADO DE TLAXCALA | |
| D | ESTADO DE MÉXICO | |
| I | ESTADO DE CAMPECHE | |
| D | 30 DE SEPTIEMBRE | |
| D | AVENIDA SALAMANCA | |
| I | COMONFORT | |
| I | ROSARIO CASTELLANOS | |
| D | 20 DE NOVIEMBRE | |
| I | RIO MADONTE | |
| D | CAZADORA | |
| D | MORELOS | |
| I | DEL BOSQUE | |
| D | AVENIDA DEL TRABAJO | |
| I | FRANCISCO VILLA | |
| D | SAN ANTONIO | |
| I | 5 DE MAYO | |
| D | FAJA DE ORO | |
| F | FAJA DE ORO | |
| I | CALLE 13/ JOSÉ VASCONCELOS | PUERTA 5 DE PEMEX |
| D | CARRETERA SALAMANCA -JUVENTINO ROSAS | PUERTA 6 DE PEMEX |
| D | MIGUEL HIDALGO | COMUNIDAD EL DIVISADOR |
| I | NIÑOS HÉROES | COMUNIDAD EL DIVISADOR |
| I | LATERAL CANAL DE RIEGO | COMUNIDAD EL DIVISADOR |
| D | 18 DE MARZO | COMUNIDAD EL DIVISADOR |
| FIN | 18 DE MARZO | COMUNIDAD EL DIVISADOR |

Ruta Suburbana No.22



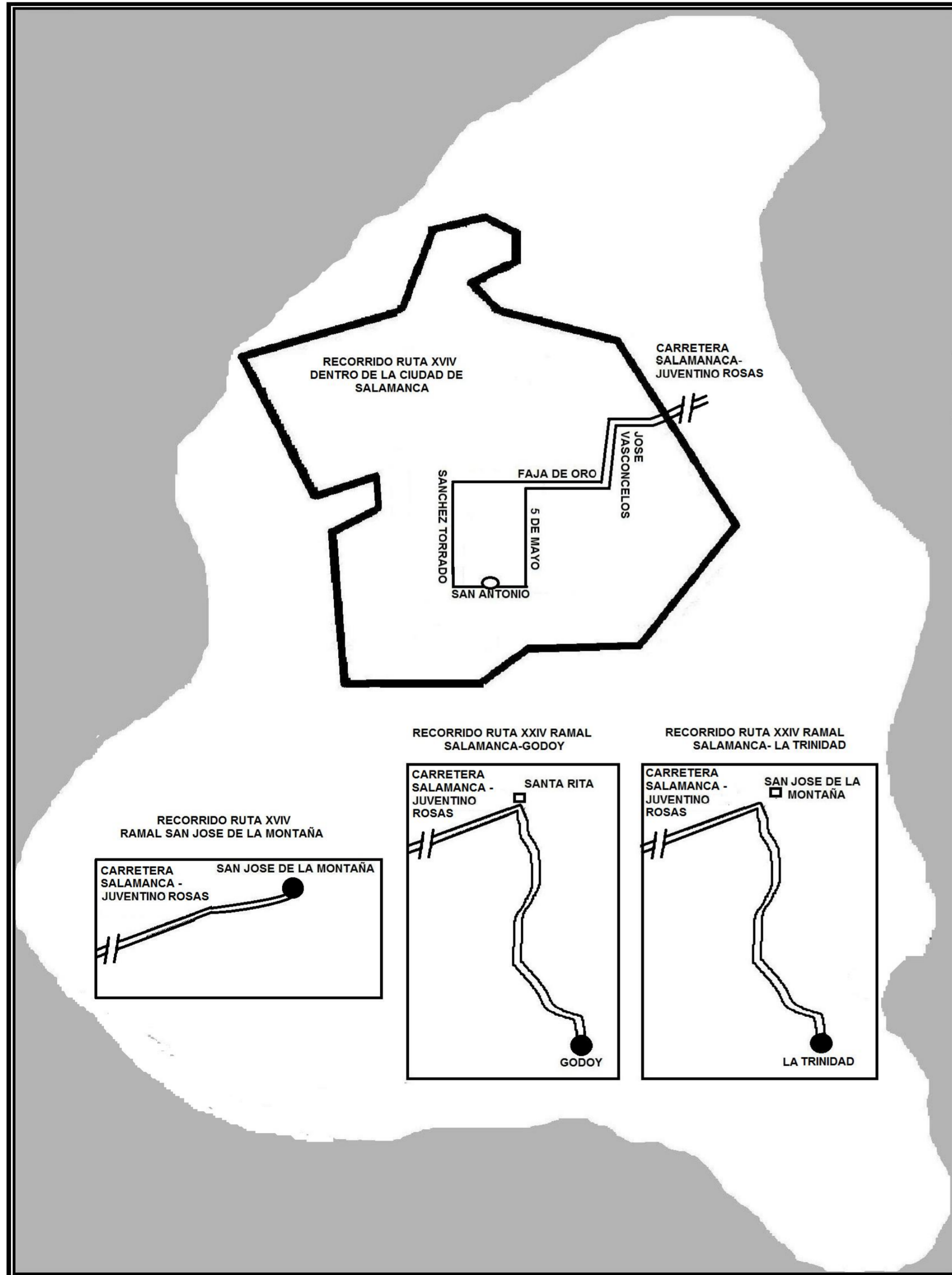
| MOVIMIENTO | CALLE DEL RECORRIDO | PUNTO NOTABLE |
|------------|---------------------------------------|-------------------------------|
| INICIO | JASPE ROJO Y CAMINO A SANTIAGUILLO | |
| F | TABACHINES | |
| D | JACARANDAS | |
| D | LAURELES | |
| I | LOS SAUCES | |
| D | AVENIDA UNIVERSIDAD | |
| U | AVENIDA UNIVERSIDAD | UNIVERSIDAD LA SALLÉ |
| D | AVENIDA SALAMANCA | |
| F | AVENIDA SALAMANCA | |
| I | CAZADORA | |
| F | CAZADORA | |
| U | CAZADORA | FRENTE A COL. BOSQUES DEL SUR |
| F | CAZADORA | |
| I | AVENIDA SALAMANCA | |
| I | CAZADORA | |
| D | PEDRO MOYA DE CONTRERAS | |
| I | 30 DE SEPTIEMBRE | |
| D | DAVID A. SIQUEIROS | |
| I | 20 DE NOVIEMBRE | |
| D | YURIDIA | |
| D | IRAPUATO | |
| I | URIANGATO | |
| D | COMONFORT | |
| I | LEÓN | |
| I | OBREGÓN SUR | |
| F | OBREGÓN | |
| D | REVOLUCIÓN | |
| I | VICTORIA | |
| I | JUÁREZ | |
| D | TOMASA ESTÉVEZ | |
| I | AVENIDA DEL TRABAJO | |
| D | 5 DE MAYO | |
| D | FAJA DE ORO | |
| I | CALLE 18 / JOSÉ VASCONCELOS | |
| D | CARRETERA SALAMANCA - JUVENTINO ROSAS | |
| F | CARRETERA SALAMANCA - JUVENTINO ROSAS | |
| I | CALLE 18 / JOSÉ VASCONCELOS | |
| D | FAJA DE ORO | |
| F | TAMPICO | |
| I | SÁNCHEZ TORRADO | |
| I | ABASOLO | |
| D | ZARAGOZA | |
| F | ANDRÉS DELGADO | |
| F | BOULEVARD VALLE DE SANTIAGO | |
| D | URIANGATO | |
| D | IRAPUATO | |
| I | YURIDIA | |
| I | TARIMORO | |
| F | 20 DE NOVIEMBRE | |
| D | DAVID ALFARO SIQUEIROS | |
| I | 30 DE SEPTIEMBRE | |
| D | PEDRO MOYA DE CONTRERAS | |
| D | CAZADORA | |
| U | CAZADORA | FRENTE A COL. BOSQUES DEL SUR |
| F | CAZADORA | |
| D | AVENIDA SALAMANCA | |
| F | AVENIDA SALAMANCA | |
| I | AVENIDA UNIVERSIDAD | |
| U | AVENIDA UNIVERSIDAD | UNIVERSIDAD LA SALLÉ |
| I | LOS SAUCES | |
| D | LAURELES | |
| I | JACARANDAS | |
| I | TABACHINES | |

Ruta Suburbana No.23



| MOVIMIENTO | CALLE DEL RECORRIDO | PUNTO NOTABLE |
|------------|-----------------------------|-------------------------------|
| INICIO | INSURGENTES | LA CAPILLA |
| F | CAMINO A LA LOMA | |
| F | MORELOS | |
| D | 5 DE MAYO | LA LOMA |
| F | CAMINO A LOS PRIETOS | |
| F | BENITO JUÁREZ | |
| D | GUADALUPE VICTORIA | |
| I | ZACATECAS | LOS PRIETOS |
| I | INSURGENTES | |
| D | AVENIDA ABASOLO | EL CAJÓN |
| I | CAMINO A MANCERA | |
| D | FLORENCIO OROZCO | MANCERA |
| D | EL TAJO | |
| D | PADRE PEDRO GUTIÉRREZ | |
| I | FLORENCIO OROZCO | |
| D | CAMINO A SALAMANCA | |
| F | CAMINO A SALAMANCA | |
| D | MORELOS | |
| F | MORELOS | |
| I | 5 DE MAYO | |
| D | ABASOLO | |
| F | MATAMOROS | |
| D | HÉROES DE CANANEA | |
| I | PROLONGACIÓN HIDALGO | |
| I | CALLE SIN NOMBRE | LATERAL DE PENSIÓN 24 HORAS |
| D | ROGELIO GUTIÉRREZ SOLÓRZANO | |
| I | CALLE SIN NOMBRE | LATERAL DE PENSIÓN 24 HORAS |
| D | PROLONGACIÓN HIDALGO | |
| D | HÉROES DE CANANEA | |
| I | GUERRERO | |
| F | ALDAMA | |
| I | CAZADORA | |
| D | BOULEVARD MORELOS | |
| I | CAMINO A MANCERA | |
| I | FLORENCIO OROZCO | MANCERA |
| D | EL TAJO | |
| D | PADRE PEDRO GUTIÉRREZ | |
| I | LOS PORTALES | |
| I | CAMINO A EL CAJÓN | |
| D | AVENIDA ABASOLO | EL CAJÓN |
| I | INSURGENTES | |
| D | ZACATECAS | LOS PRIETOS |
| D | GUADALUPE VICTORIA | |
| I | BENITO JUÁREZ | |
| F | CAMINO A LA LOMA | |
| F | 5 DE MAYO | LA LOMA |
| I | MORELOS | |
| F | CAMINO A LA CAPILLA | |
| F | INSURGENTES | LA CAPILLA ESCUELA SECUNDARIA |
| FIN | INSURGENTES | TIENDA DE ABARROTÉS |

Ruta Suburbana No.24



| MOVIMIENTO | CALLE DEL RECORRIDO | PUNTO NOTABLE |
|------------|--|-------------------------------------|
| INICIO | SAN ANTONIO | |
| F | SAN ANTONIO | |
| I | 5 DE MAYO | |
| D | FAJA DE ORO | |
| F | FAJA DE ORO | |
| I | CALLE 13/JOSÉ VASCONCELOS | PUERTA 5 DE PEMEX |
| D | CARRETERA SALAMANCA JUVENTINO ROSAS | PUERTA 6 DE PEMEX |
| F | SALAMANCA JUVENTINO ROSAS | |
| F | AVENIDA JUVENTINO ROSAS | COMUNIDAD CERRO GORDO |
| F | AVENIDA PASAJERO (*RAMAL 1) ,(**RAMAL 2) | COMUNIDAD SAN RAFAEL |
| D | CAMINO A ZAPOTE DE PALOMAS | COMUNIDAD ZAPOTE DE PALOMAS |
| I | JUSTO ZÚÑIGA | COMUNIDAD ZAPOTE DE PALOMAS |
| U | JUSTO ZÚÑIGA | COMUNIDAD ZAPOTE DE PALOMAS |
| D | CAMINO A CARRETERA SALAMANCA JUVENTINO ROSAS | |
| F | CARRETERA SALAMANCA – JUVENTINO ROSAS | |
| U | CARRETERA SALAMANCA – JUVENTINO ROSAS | COMUNIDAD DE SAN JOSÉ DE LA MONTAÑA |
| F | CARRETERA JUVENTINO ROSAS A SALAMANCA | |
| F | AVENIDA PASAJERO | COMUNIDAD SAN RAFAEL |
| F | AVENIDA JUVENTINO ROSAS | COMUNIDAD CERRO GORDO |
| F | CARRETERA JUVENTINO ROSAS A SALAMANCA | |
| I | CALE 13/JOSÉ VASCONCELOS | PUERTA 6 PEMEX |
| D | FAJA DE ORO | PUERTA 5 PEMEX |
| F | TAMPICO | |
| I | SÁNCHEZ TORRADO | |
| I | SAN ANTONIO | |
| FIN | SAN ANTONIO | |

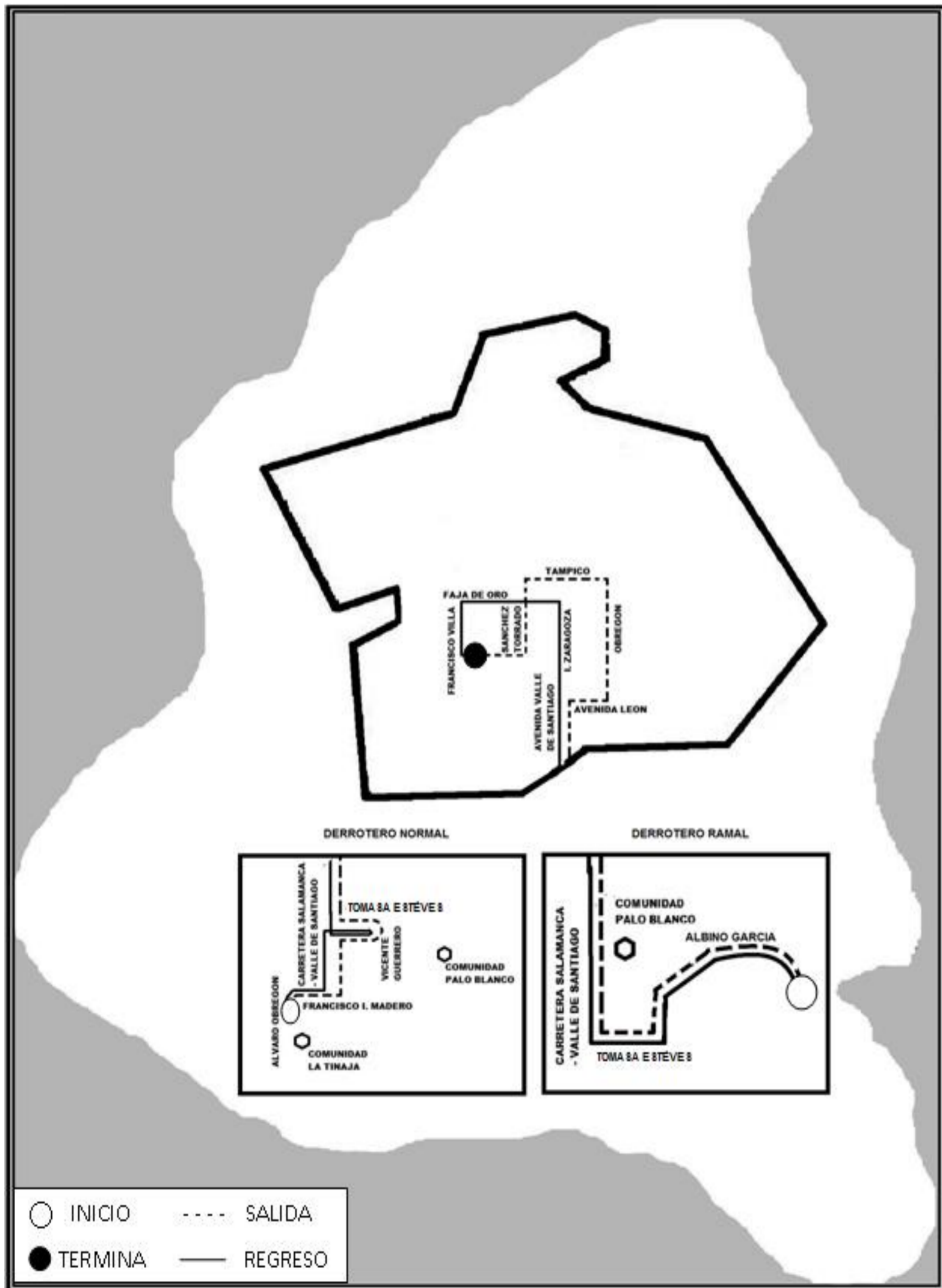
*RAMAL 1

| MOVIMIENTO | CALLE DEL RECORRIDO | PUNTO NOTABLE |
|------------|---------------------------------------|-----------------------|
| F | CARRETERA SALAMANCA JUVENTINO ROSAS | |
| D | CARRETERA A COMUNIDAD DE GODOY | COMUNIDAD DE VALENCIA |
| F | CARRETERA COMUNIDAD DE GODOY | |
| D | CAMINO A GODOY | |
| F | MIGUEL HIDALGO | COMUNIDAD DE GODOY |
| I | OBREGÓN | COMUNIDAD DE GODOY |
| I | ZARAGOZA | COMUNIDAD DE GODOY |
| I | VICENTE GUERRERO | COMUNIDAD DE GODOY |
| F | CAMINO DE GODOY | |
| F | CARRETERA GODOY | |
| I | CARRETERA JUVENTINO ROSAS – SALAMANCA | |
| F | CARRETERA JUVENTINO ROSAS A SALAMANCA | |
| F | AVENIDA PASAJERO | COMUNIDAD SAN RAFAEL |
| F | AVENIDA JUVENTINO ROSAS | COMUNIDAD CERRO GORDO |
| F | CARRETERA JUVENTINO ROSAS A SALAMANCA | |
| I | CALE 13/JOSÉ VASCONCELOS | PUERTA 6 PEMEX |
| D | FAJA DE ORO | PUERTA 5 PEMEX |
| F | TAMPICO | |
| I | SÁNCHEZ TORRADO | |
| I | SAN ANTONIO | |
| FIN | SAN ANTONIO | SÁNCHEZ TORRADO |

**RAMAL 2

| MOVIMIENTO | CALLE DEL RECORRIDO | PUNTO NOTABLE |
|------------|--|---------------------------|
| F | CARRETERA SALAMANCA JUVENTINO ROSAS | |
| D | CAMINO A VILLAGRÁN | CANAL DE CORIA |
| D | CAMINO A LA TRINIDAD | |
| F | BOULEVARD MIGUEL HIDALGO | COMUNIDAD LA TRINIDAD |
| F | BOULEVARD MIGUEL HIDALGO | COMUNIDAD LA TRINIDAD |
| F | CAMINO DE COMUNIDAD A CAMINO A VILLAGRÁN | |
| I | CAMINO A VILLAGRÁN A CARRETERA SALAMANCA JUVENTINO | LATERAL DE CANAL DE CORIA |
| I | CARRETERA JUVENTINO ROSAS – SALAMANCA | |
| F | CARRETERA JUVENTINO ROSAS A SALAMANCA | |
| F | AVENIDA PASAJERO | COMUNIDAD SAN RAFAEL |
| F | AVENIDA JUVENTINO ROSAS | COMUNIDAD CERRO GORDO |
| F | CARRETERA JUVENTINO ROSAS A SALAMANCA | |
| I | CALE 13/JOSÉ VASCONCELOS | PUERTA 6 PEMEX |
| D | FAJA DE ORO | PUERTA 5 PEMEX |
| F | TAMPICO | |
| I | SÁNCHEZ TORRADO | |
| I | SAN ANTONIO | |
| FIN | SAN ANTONIO | |

Ruta Suburbana No.25

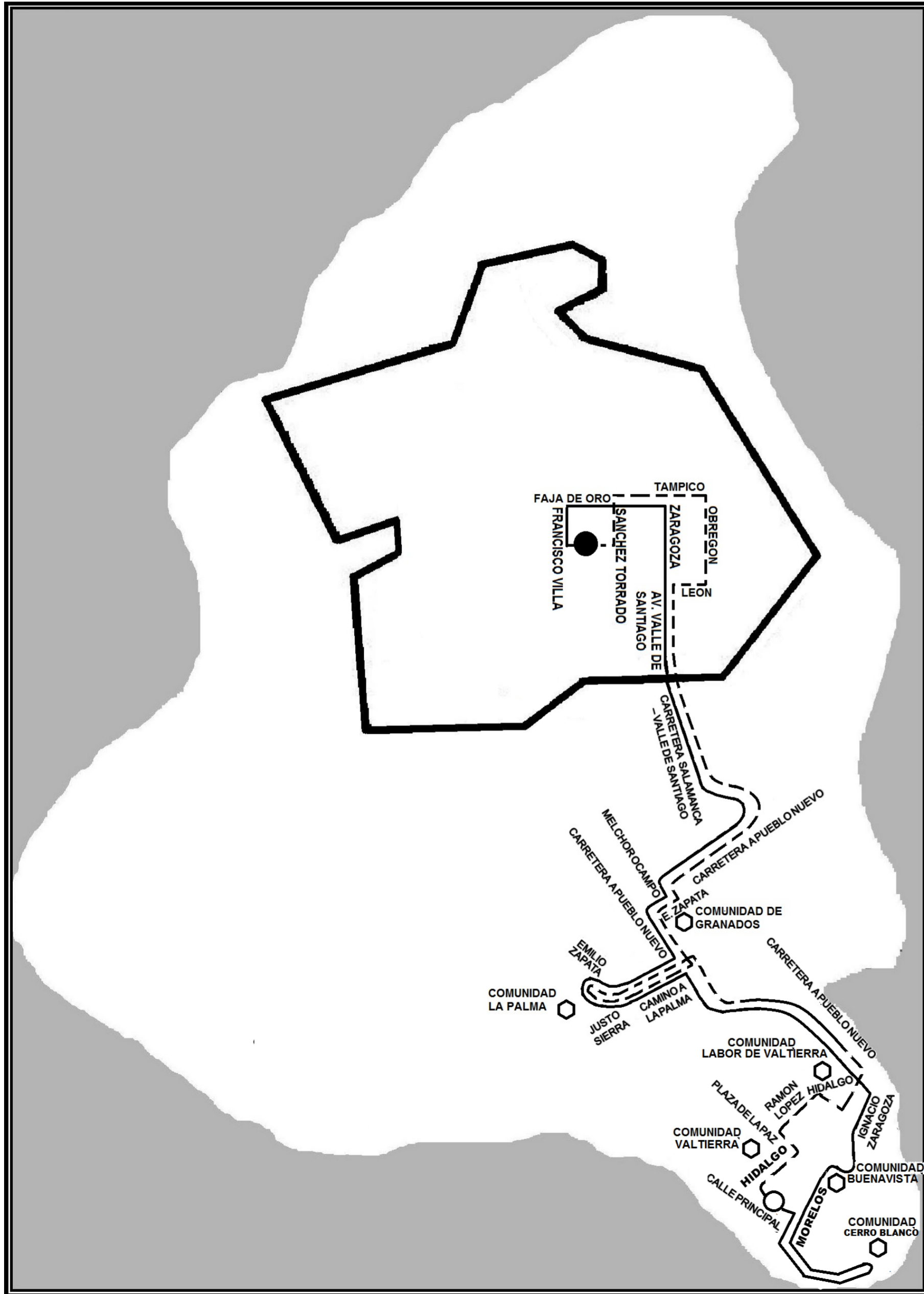


| MOVIMIENTO | CALLE DEL RECORRIDO | PUNTO NOTABLE |
|------------|--|--------------------------|
| INICIO | ÁLVARO OBREGÓN E HIDALGO | |
| F | ÁLVARO OBREGÓN | |
| D | FRANCISCO I. MADERO | |
| I | CARRETERA VALLE DE SANTIAGO-SALAMANCA | |
| D | TOMASA ESTÉVEZ | |
| U | TOMASA ESTÉVEZ | |
| D | CARRETERA VALLE DE SANTIAGO-SALAMANCA | |
| F | BOULEVARD VALLE DE SANTIAGO | |
| D | AVENIDA LEÓN | |
| I | ÁLVARO OBREGÓN SUR | |
| F | ÁLVARO OBREGÓN | |
| I | TAMPICO | |
| I | SÁNCHEZ TORRADO | |
| D | FRANCISCO VILLA | |
| D | FAJA DE ORO | CRUZ ROJA |
| D | ZARAGOZA | BELISARIO A JUÁREZ |
| F | ANDRÉS DELGADO | ANDADOR REVOLUCIÓN |
| F | BOULEVARD VALLE DE SANTIAGO | |
| F | CARRETERA SALAMANCA- VALLE DE SANTIAGO | |
| I | TOMASA ESTÉVEZ | COMUNIDAD DE PALO BLANCO |
| U | TOMASA ESTÉVEZ | VICENTE GUERRERO |
| I | CARRETERA SALAMANCA- VALLE DE SANTIAGO | |
| D | FRANCISCO I. MADERO | COMUNIDAD LA TINAJA |
| I | ÁLVARO OBREGÓN | COMUNIDAD LA TINAJA |
| FIN | ÁLVARO OBREGÓN E HIDALGO | COMUNIDAD LA TINAJA |

*RAMAL 1

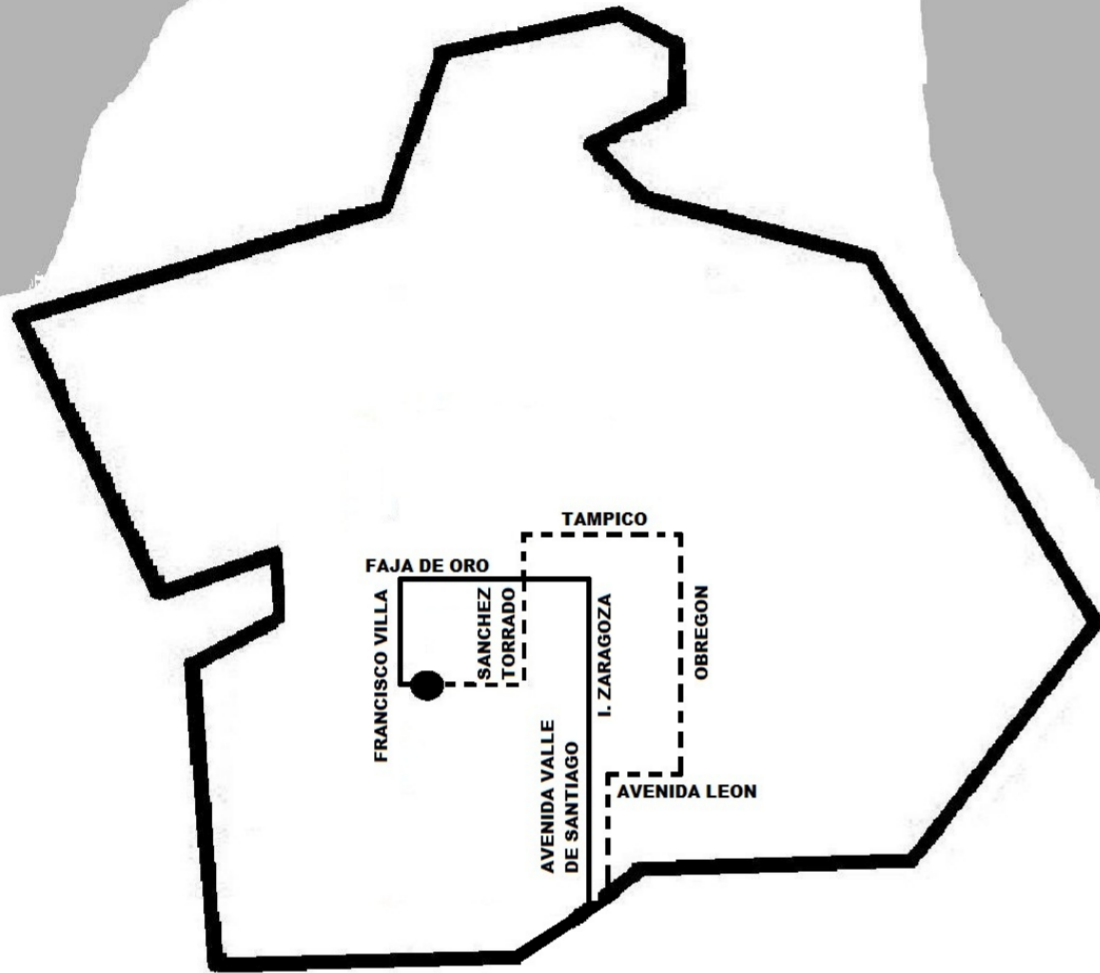
| MOVIMIENTO | CALLE DEL RECORRIDO | PUNTO NOTABLE |
|------------|---|--------------------------|
| INICIO | ALBINO GARCÍA | ENTRADA A CAMPUS |
| F | ALBINO GARCÍA | COMUNIDAD DE PALO BLANCO |
| I | TOMASA ESTÉVEZ | COMUNIDAD DE PALO BLANCO |
| D | TOMASA ESTÉVEZ | COMUNIDAD DE PALO BLANCO |
| D | CARRETERA SALAMANCA - VALLE DE SANTIAGO | |
| F | AVENIDA VALLE DE SANTIAGO | |
| D | AVENIDA LEÓN | |
| I | ÁLVARO OBREGÓN SUR | |
| F | ÁLVARO OBREGÓN | |
| I | TAMPICO | |
| I | SÁNCHEZ TORRADO | |
| D | ESTACIONAMIENTO DE EXPLANADA DEL TIANGUIS | |
| D | FRANCISCO VILLA | |
| D | FAJA DE ORO | CRUZ ROJA |
| D | ZARAGOZA | BELISARIO A JUÁREZ |
| F | ANDRÉS DELGADO | ANDADOR REVOLUCIÓN |
| F | BOULEVARD VALLE DE SANTIAGO | |
| F | CARRETERA SALAMANCA- VALLE DE SANTIAGO | |
| I | TOMASA ESTÉVEZ | COMUNIDAD DE PALO BLANCO |
| F | TOMASA ESTÉVEZ | COMUNIDAD DE PALO BLANCO |
| D | ALBINO GARCÍA | COMUNIDAD DE PALO BLANCO |
| FIN | ALBINO GARCÍA | ENTRADA AL CAMPUS |

Ruta Suburbana No.26



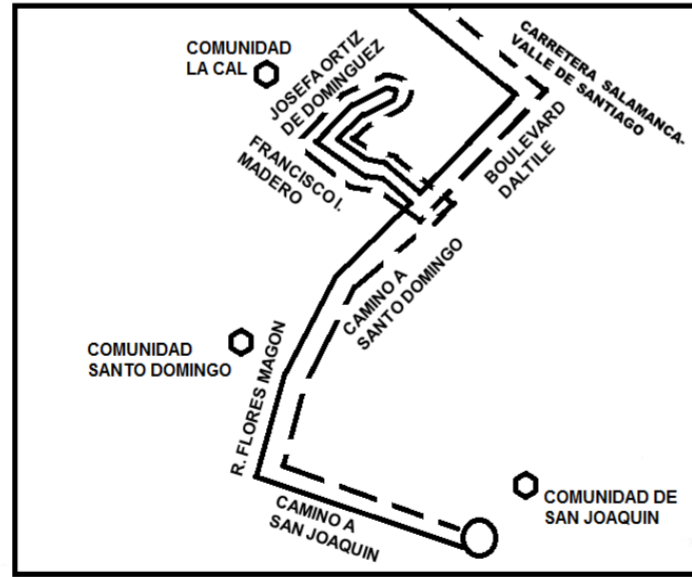
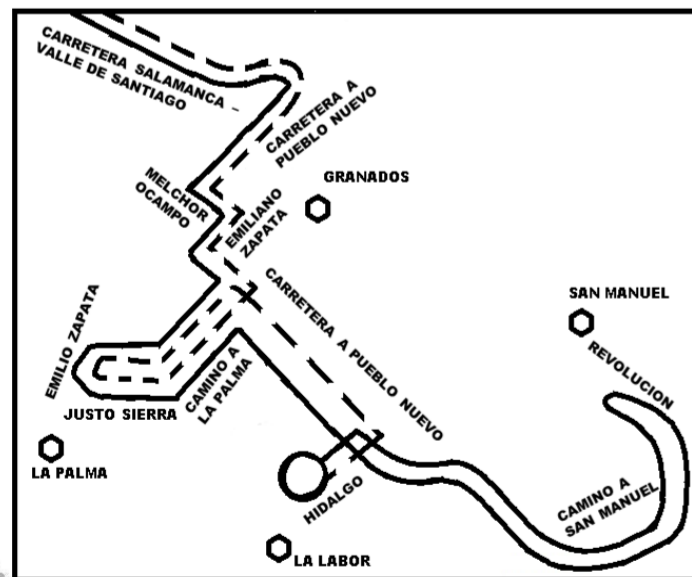
| MOVIMIENTO | CALLE DEL RECORRIDO | PUNTO NOTABLE |
|------------|---|---------------------------|
| INICIO | CALLE PRINCIPAL | COMUNIDAD BUENAVISTA |
| F | HIDALGO | COMUNIDAD DE VALTIERRA |
| D | HIDALGO | COMUNIDAD DE VALTIERRA |
| I | PLAZA DE LA PAZ | COMUNIDAD DE VALTIERRA |
| D | RAMÓN LÓPEZ | COMUNIDAD LA LABOR |
| D | HIDALGO | COMUNIDAD LA LABOR |
| F | HIDALGO | COMUNIDAD LA LABOR |
| I | CARRETERA PUEBLO NUEVO – SALAMANCA | |
| I | CAMINO A LA PALMA | |
| F | JUSTO SIERRA | COMUNIDAD LA PALMA |
| D | EMILIO ZAPATA | COMUNIDAD LA PALMA |
| U | EMILIO ZAPATA | FRENTE A TEMPLO |
| F | JUSTO SIERRA | COMUNIDAD LA PALMA |
| I | CARRETERA PUEBLO NUEVO – SALAMANCA | |
| D | EMILIANO ZAPATA | COMUNIDAD DE GRANADOS |
| I | MELCHOR OCAMPO | COMUNIDAD DE GRANADOS |
| D | CARRETERA PUEBLO NUEVO – SALAMANCA | |
| I | CARRETERA VALLE DE SANTIAGO – SALAMANCA | |
| F | BOULEVARD VALLE DE SANTIAGO | |
| D | LEÓN | |
| I | OBREGÓN SUR | |
| F | OBREGÓN | |
| I | TAMPICO | |
| I | SÁNCHEZ TORRADO | |
| D | FRANCISCO VILLA | |
| D | FAJA DE ORO | CRUZ ROJA |
| D | ZARAGOZA | BELISARIO A JUÁREZ |
| F | ANDRÉS DELGADO | ANDADOR REVOLUCIÓN |
| F | BOULEVARD VALLE DE SANTIAGO | |
| F | CARRETERA SALAMANCA - VALLE DE SANTIAGO | |
| D | CARRETERA SALAMANCA - PUEBLO NUEVO | |
| I | MELCHOR OCAMPO | |
| D | EMILIANO ZAPATA | |
| I | CARRETERA SALAMANCA -PUEBLO NUEVO | |
| D | CAMINO A LA PALMA | |
| F | JUSTO SIERRA | COMUNIDAD LA PALMA |
| D | EMILIO ZAPATA | COMUNIDAD LA PALMA |
| U | EMILIO ZAPATA | COMUNIDAD LA PALMA |
| F | JUSTO SIERRA | COMUNIDAD LA PALMA |
| D | CARRETERA SALAMANCA - PUEBLO NUEVO | |
| D | IGNACIO ZARAGOZA | COMUNIDAD LA LABOR |
| F | IGNACIO ZARAGOZA | COMUNIDAD LA LABOR |
| D | MORELOS | COMUNIDAD DE BUENAVISTA |
| F | CALLE PRINCIPAL | COMUNIDAD DE BUENAVISTA |
| I | CALLE PRINCIPAL | COMUNIDAD DE BUENAVISTA |
| F | CAMINO A CERRO BLANCO | |
| D | ALBINO GARCÍA | COMUNIDAD DE CERRO BLANCO |
| U | ALBINO GARCÍA | COMUNIDAD DE CERRO BLANCO |
| I | CAMINO A CERRO BLANCO | |
| F | CALLE PRINCIPAL | COMUNIDAD DE BUENAVISTA |
| I | CALLE PRINCIPAL | COMUNIDAD DE BUENAVISTA |
| FIN | CALLE PRINCIPAL | COMUNIDAD DE BUENAVISTA |

Ruta Suburbana No.27



DERROTERO NORMAL

DERROTERO RAMAL

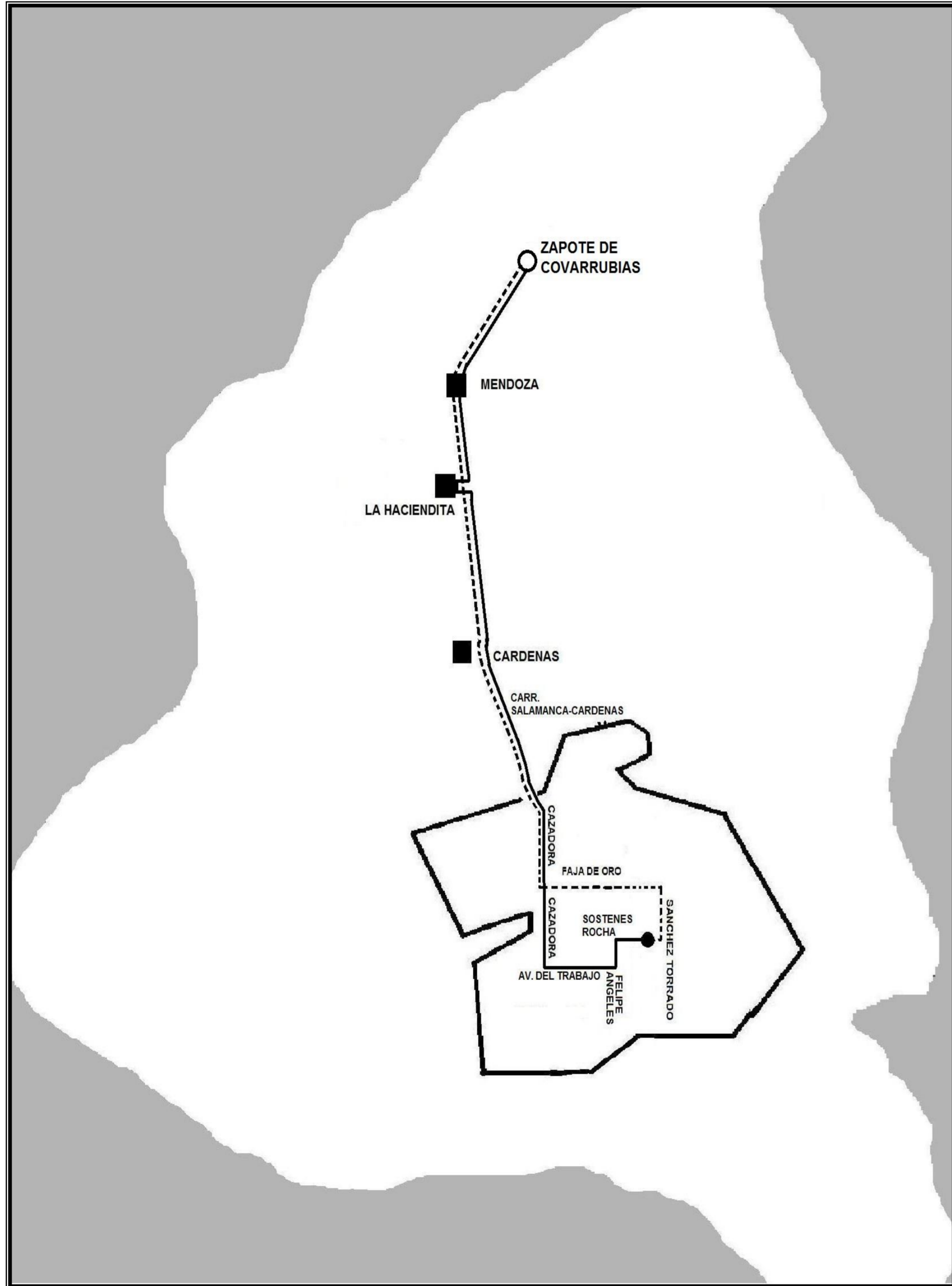


| MOVIMIENTO | CALLE DEL RECORRIDO | PUNTO NOTABLE |
|------------|--|-----------------------|
| INICIO | HIDALGO | COMUNIDAD LA LABOR |
| I | CARRETERA PUEBLO NUEVO - SALAMANCA | |
| I | CAMINO A LA PALMA | |
| F | JUSTO SIERRA | COMUNIDAD LA PALMA |
| D | EMILIO ZAPATA | COMUNIDAD LA PALMA |
| U | EMILIO ZAPATA | COMUNIDAD LA PALMA |
| F | JUSTO SIERRA | COMUNIDAD LA PALMA |
| I | CARRETERA PUEBLO NUEVO - SALAMANCA | |
| D | EMILIANO ZAPATA | COMUNIDAD DE GRANADOS |
| I | MELCHOR OCAMPO | COMUNIDAD DE GRANADOS |
| D | CARRETERA PUEBLO NUEVO - SALAMANCA | |
| I | CARRETERA VALLE DE SANTIAGO - SALAMANCA | |
| F | BOULEVARD VALLE DE SANTIAGO | |
| D | LEÓN | |
| I | OBREGÓN SUR | |
| F | OBREGÓN | |
| I | TAMPICO | |
| I | SÁNCHEZ TORRADO | |
| D | FRANCISCO VILLA | |
| D | FAJA DE ORO | CRUZ ROJA |
| D | ZARAGOZA | BELISARIO A JUÁREZ |
| F | ANDRÉS DELGADO | ANDADOR REVOLUCIÓN |
| F | BOULEVARD VALLE DE SANTIAGO | |
| F | CARRETERA SALAMANCA - VALLE DE SANTIAGO | |
| D | CARRETERA SALAMANCA - PUEBLO NUEVO | |
| I | MELCHOR OCAMPO | COMUNIDAD DE GRANADOS |
| D | EMILIANO ZAPATA | COMUNIDAD DE GRANADOS |
| I | CARRETERA SALAMANCA - PUEBLO NUEVO | |
| D | CAMINO A LA PALMA | |
| F | JUSTO SIERRA | COMUNIDAD LA PALMA |
| D | EMILIO ZAPATA | COMUNIDAD LA PALMA |
| U | EMILIO ZAPATA | COMUNIDAD LA PALMA |
| F | JUSTO SIERRA | COMUNIDAD LA PALMA |
| D | CARRETERA SALAMANCA - PUEBLO NUEVO | |
| I | CAMINO A SAN MANUEL | |
| I | REVOLUCIÓN | COMUNIDAD SAN MANUEL |
| U | REVOLUCIÓN | COMUNIDAD SAN MANUEL |
| D | CAMINO SAN MANUEL A CARRETERA PUEBLO NUEVO | |
| D | CARRETERA PUEBLO NUEVO - SALAMANCA | |
| I | HIDALGO | COMUNIDAD LA LABOR |
| FIN | HIDALGO | COMUNIDAD LA LABOR |

*RAMAL 1

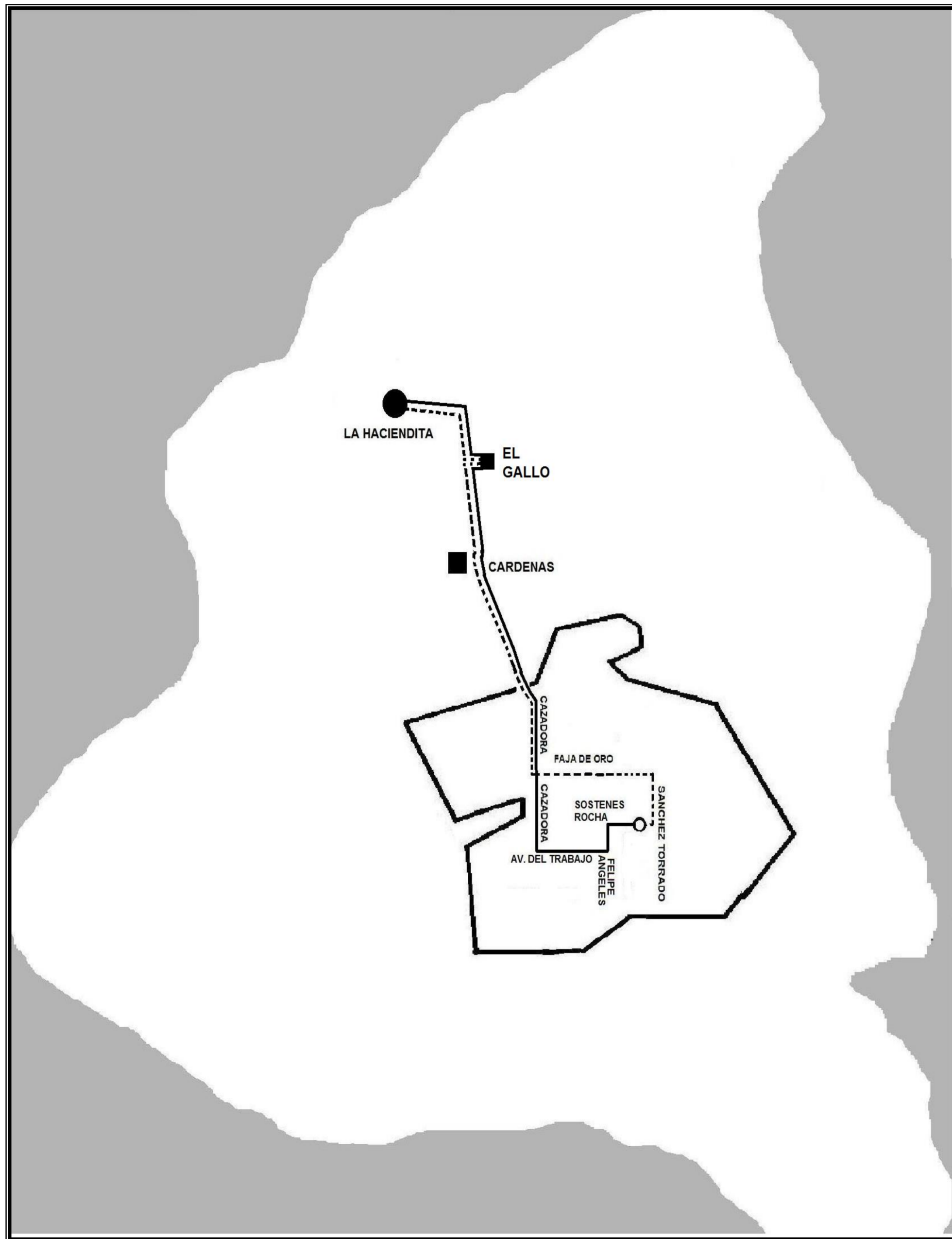
| MOVIMIENTO | CALLE DEL RECORRIDO | PUNTO NOTABLE |
|------------|---------------------------------------|-------------------------|
| INICIO | HIDALGO Y FRANCISCO VILLA | COMUNIDAD SAN JOAQUÍN |
| F | CAMINO A SANTO DOMINGO | |
| F | R. FLORES MAGÓN | COMUNIDAD SANTO DOMINGO |
| F | BOULEVARD DAL TILE | |
| I | CAMINO A LA CAL | |
| F | FRANCISCO I. MADERO | COMUNIDAD LA CAL |
| D | JOSEFA ORTIZ DE DOMÍNGUEZ | FRENTE AL TEMPLO |
| U | JOSEFA ORTIZ DE DOMÍNGUEZ | COMUNIDAD LA CAL |
| I | FRANCISCO I. MADERO | COMUNIDAD LA CAL |
| I | BOULEVARD DAL TILE | |
| I | CARRETERA SALAMANCA-VALLE DE SANTIAGO | |
| F | BOULEVARD VALLE DE SANTIAGO | |
| D | AVENIDA LEÓN | |
| I | OBREGÓN SUR | |
| F | OBREGÓN | |
| I | TAMPICO | |
| I | SÁNCHEZ TORRADO | |
| D | FRANCISCO VILLA | |
| D | FAJA DE ORO | CRUZ ROJA |
| D | ZARAGOZA | BELISARIO A JUÁREZ |
| F | ANDRÉS DELGADO | ANDADOR REVOLUCIÓN |
| F | BOULEVARD VALLE DE SANTIAGO | |
| F | CARRETERA SALAMANCA-VALLE DE SANTIAGO | |
| D | BOULEVARD DAL TILE | |
| D | CAMINO A LA CAL | |
| F | FRANCISCO I. MADERO | COMUNIDAD LA CAL |
| D | JOSEFA ORTIZ DE DOMÍNGUEZ | COMUNIDAD LA CAL |
| U | JOSEFA ORTIZ DE DOMÍNGUEZ | COMUNIDAD LA CAL |
| I | FRANCISCO I. MADERO | COMUNIDAD LA CAL |
| D | CAMINO A SANTO DOMINGO | |
| F | R. FLORES MAGÓN | COMUNIDAD SANTO DOMINGO |
| F | CAMINO A SAN JOAQUÍN | |
| FIN | HIDALGO Y FRANCISCO VILLA | COMUNIDAD SAN JOAQUÍN |

Ruta Suburbana No.28



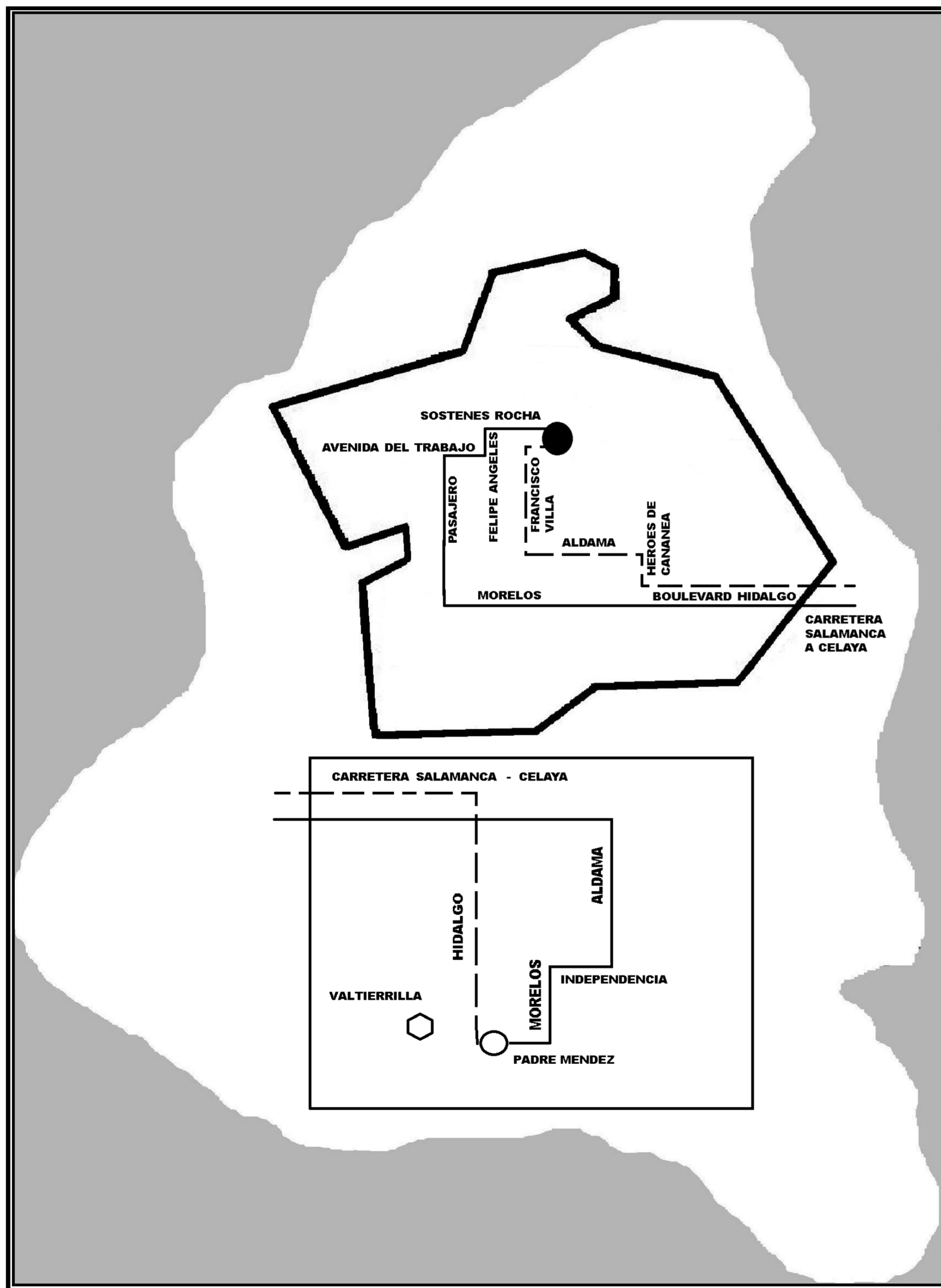
| MOVIMIENTO | CALLE DEL RECORRIDO | PUNTO NOTABLE |
|------------|--------------------------------|--|
| INICIO | CARRETERA EL ESTANCO - MENDOZA | ZAPOTE DE COVARRUBIAS |
| F | CAMINO A MENDOZA | |
| F | MIGUEL HIDALGO | MENDOZA |
| I | GUADALUPE | MENDOZA |
| D | MIGUEL HIDALGO | MENDOZA |
| F | CAMINO A CÁRDENAS | |
| F | 18 DE MARZO | CÁRDENAS |
| F | LÁZARO CÁRDENAS | CÁRDENAS |
| F | CARRETERA A SALAMANCA | |
| F | PRÓLONGACION CAZADORA | |
| I | FAJA DE ORO | |
| D | SÁNCHEZ TORRADO | |
| F | SOSTENES ROCHA | |
| I | FELIPE ÁNGELES | |
| D | AVENIDA DEL TRABAJO | |
| D | CAZADORA | |
| F | CARRETERA A CÁRDENAS | |
| F | LÁZARO CÁRDENAS | CÁRDENAS |
| F | 18 DE MARZO | CÁRDENAS |
| F | CAMINO A MENDOZA | |
| U | LA HACIENDITA | |
| I | CAMINO A MENDOZA | |
| F | CAMINO A MENDOZA | |
| F | MIGUEL HIDALGO | MENDOZA |
| I | GUADALUPE | MENDOZA |
| U | GUADALUPE | CALLEJÓN SAN ANTONIO |
| I | HIDALGO | MENDOZA |
| F | CARRETERA A EL ESTANCO | |
| U | CARRETERA A EL ESTANCO | FRENTE COMUNIDAD ZAPOTE DE COVARRUBIAS |
| FIN | CARRETERA EL ESTANCO – MENDOZA | COMUNIDAD ZAPOTE DE COVARRUBIAS |

Ruta Suburbana No.29



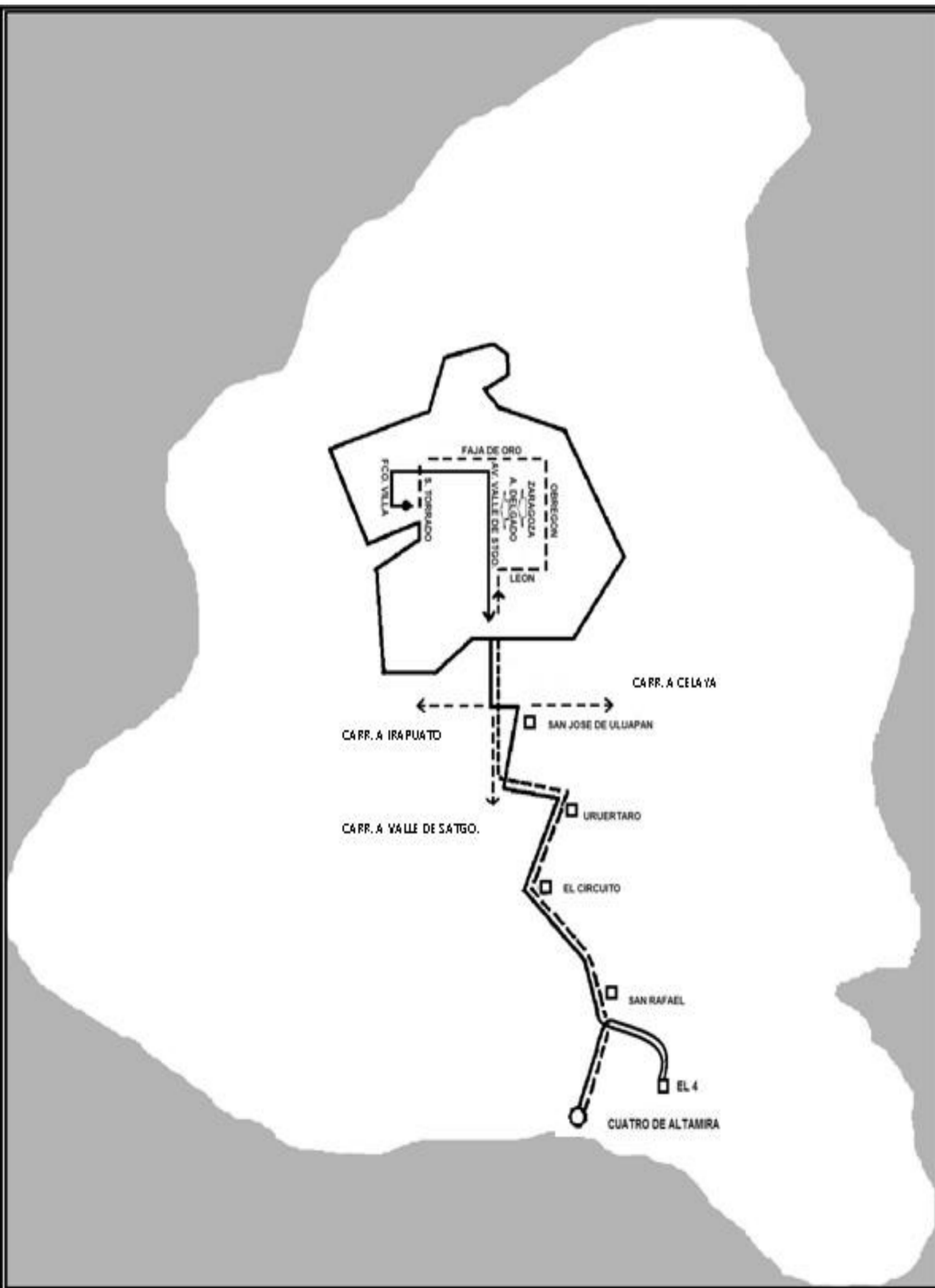
| MOVIMIENTO | CALLE DEL RECORRIDO | PUNTO NOTABLE |
|------------|---------------------------------------|---------------|
| INICIO | EMILIANO ZAPATA | LA HACIENDITA |
| I | MIGUEL HIDALGO | LA HACIENDITA |
| I | LÁZARO CÁRDENAS | LA HACIENDITA |
| I | FRANCISCO I. MADERO | LA HACIENDITA |
| D | EMILIANO ZAPATA | LA HACIENDITA |
| I | CAMINO A CARRETERA MENDOZA – CÁRDENAS | |
| D | CARRETERA MENDOZA - CÁRDENAS | |
| I | CAMINO A EL GALLO | |
| U | CALLE PRINCIPAL | EL GALLO |
| I | CARRETERA MENDOZA - CÁRDENAS | |
| F | 18 DE MARZO | CÁRDENAS |
| F | LÁZARO CÁRDENAS | CÁRDENAS |
| F | CARRETERA A SALAMANCA | |
| F | PRÓLONGACION CAZADORA | SALAMANCA |
| I | FAJA DE ORO | |
| D | SÁNCHEZ TORRADO | |
| F | SOSTENES ROCHA | |
| I | FELIPE ÁNGELES | |
| D | AVENIDA DEL TRABAJO | |
| D | CAZADORA | |
| F | CARRETERA SALAMANCA CÁRDENAS | |
| F | LÁZARO CÁRDENAS | CÁRDENAS |
| F | 18 DE MARZO | CÁRDENAS |
| F | CARRETERA A MENDOZA | |
| D | CAMINO A EL GALLO | |
| U | CALLE PRINCIPAL | EL GALLO |
| D | CARRETERA A MENDOZA | |
| I | CAMINO A LA HACIENDITA | |
| D | EMILIANO ZAPATA | LA HACIENDITA |
| FIN | LA HACIENDITA | |

Ruta Suburbana No.30



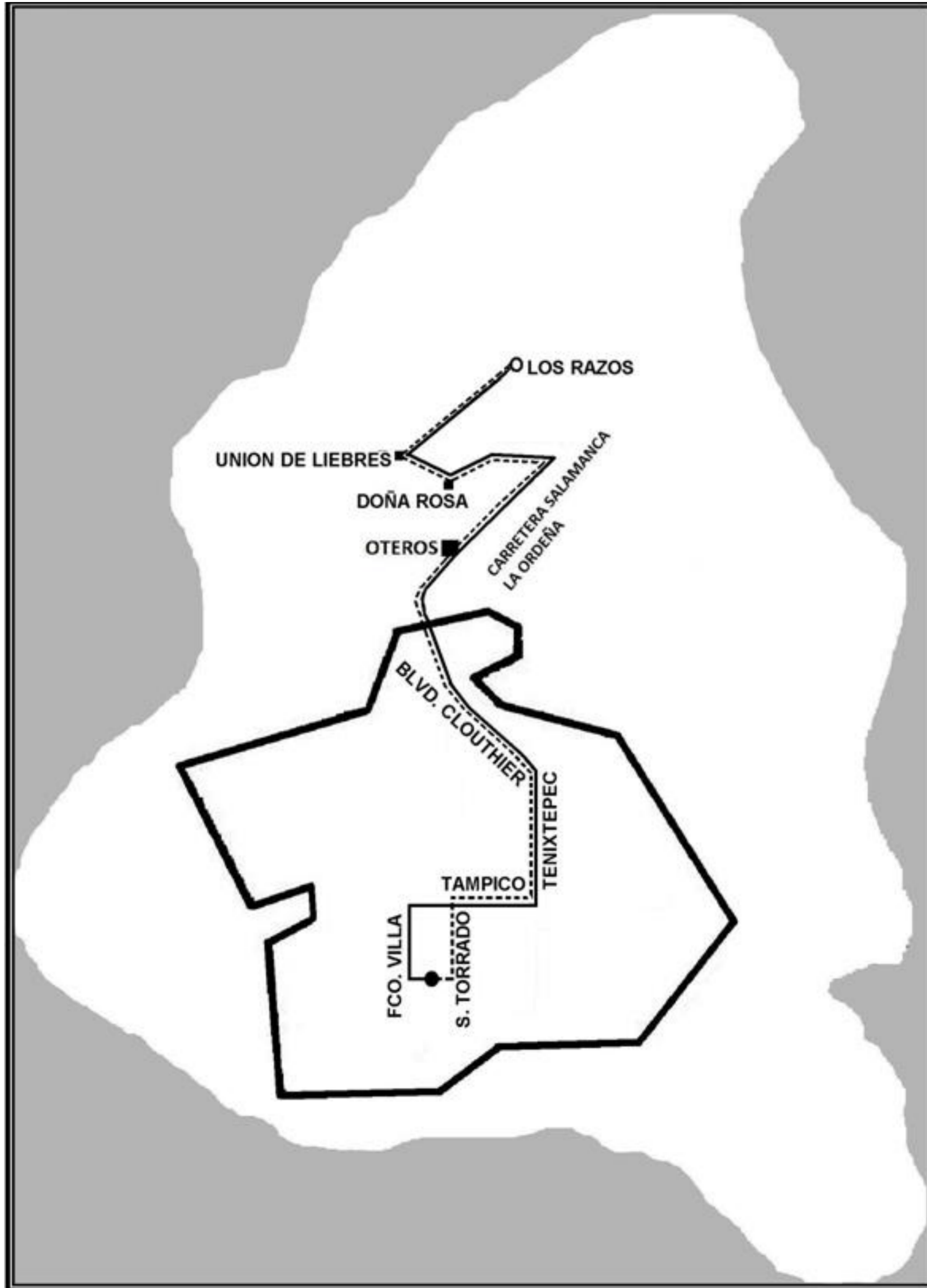
| MOVIMIENTO | CALLE DEL RECORRIDO | PUNTO NOTABLE |
|------------|--|---------------------------|
| INICIO | ESTACIONAMIENTO DE LA EXPLANADA DEL TIANGUIS | SALAMANCA |
| F | SOSTENES ROCHA | |
| I | FELIPE ÁNGELES | |
| D | AVENIDA DEL TRABAJO | |
| I | PASAJERO | |
| I | MORELOS | |
| F | HIDALGO | |
| F | PROLONGACIÓN BOULEVARD HIDALGO | |
| F | CARRETERA SALAMANCA - CELAYA | |
| D | ALDAMA | COMUNIDAD DE VALTIERRILLA |
| D | INDEPENDENCIA | COMUNIDAD DE VALTIERRILLA |
| I | MORELOS | COMUNIDAD DE VALTIERRILLA |
| D | PADRE MÉNDEZ | COMUNIDAD DE VALTIERRILLA |
| D | HIDALGO | COMUNIDAD DE VALTIERRILLA |
| I | CARRETERA SALAMANCA - CELAYA | |
| F | PROLONGACIÓN BOULEVARD HIDALGO | |
| D | HÉROES DE CANANEA | |
| I | GUERRERO | |
| F | ALDAMA | |
| D | FRANCISCO VILLA | |
| FIN | ESTACIONAMIENTO DE LA EXPLANADA DEL TIANGUIS | SALAMANCA |

Ruta Suburbana No.32



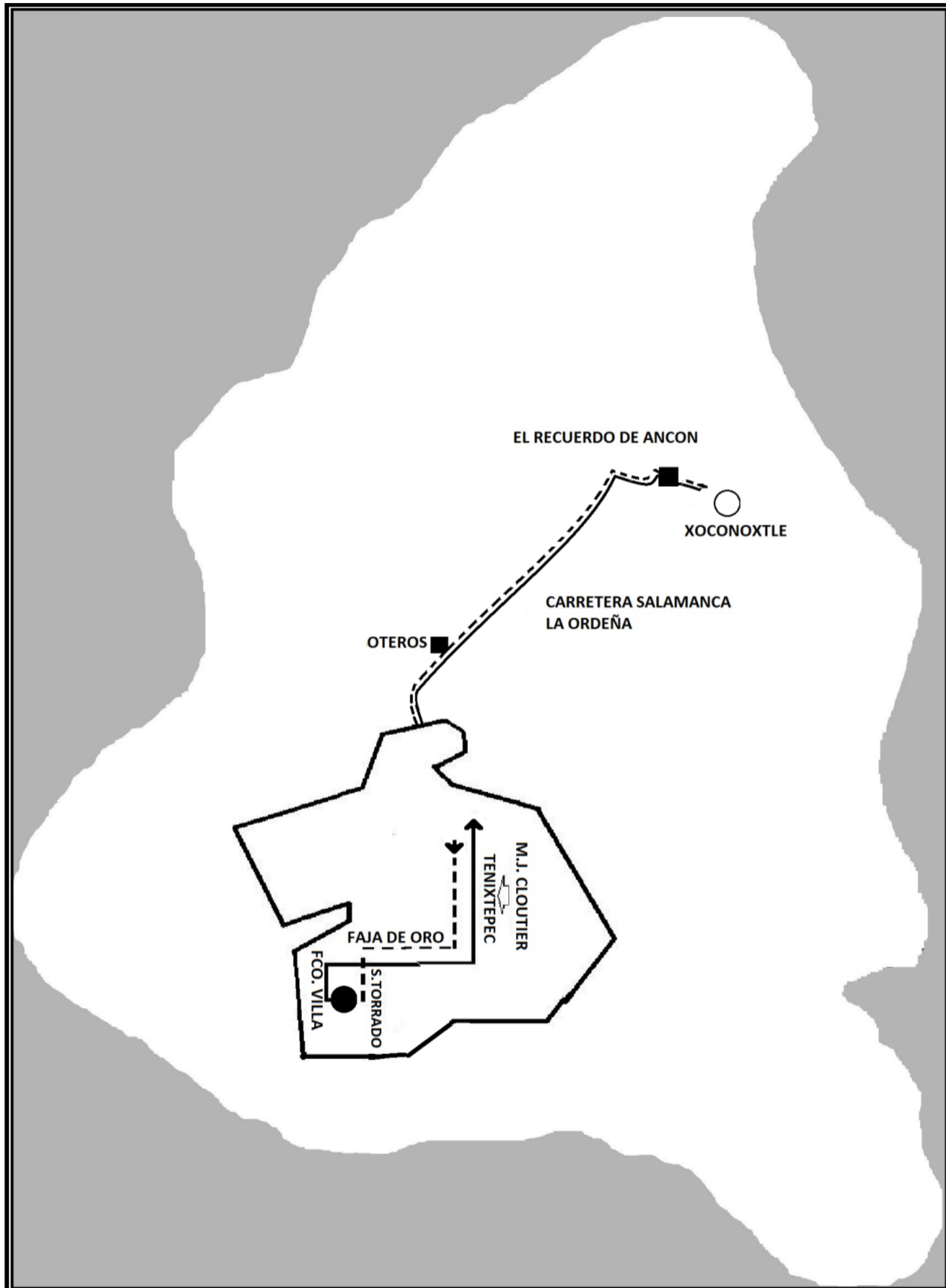
| MOVIMIENTO | CALLE DEL RECORRIDO | PUNTO NOTABLE |
|------------|---|--------------------------------|
| INICIO | CALLE REVOLUCIÓN | COMUNIDAD 4 DE ALTAMIRA |
| F | CALLE LUCIO BLANCO | COMUNIDAD 4 DE ALTAMIRA |
| F | CALLE ALTAMIRA | COMUNIDAD 4 DE ALTAMIRA |
| I | CAMINO A ÉL CUATRO | |
| F | CALLE ÁRBOL GRANDE | COMUNIDAD DEL CUATRO |
| U | CALLE ÁRBOL GRANDE | COMUNIDAD DEL CUATRO |
| F | CAMINO A SAN RAFAEL DE URUETARO | |
| F | CALLE LÁZARO CÁRDENAS | COMUNIDAD SAN JOSÉ DE URUETARO |
| I | CAMINO AL CIRCUITO | |
| F | CALLE PRINCIPAL | COMUNIDAD ÉL CIRCUITO |
| F | CAMINO A URUETARO | |
| F | CALLE 5 DE MAYO | COMUNIDAD DE URUETARO |
| F | CAMINO A SAN JOSÉ DE ULUAPAN | |
| D | CAMINO A SAN JOSÉ DE ULUAPAN | |
| F | AVENIDA SAN JOSÉ | COMUNIDAD SAN JOSÉ DE ULUAPAN |
| U | AVENIDA SAN JOSÉ | COMUNIDAD SAN JOSÉ DE ULUAPAN |
| D | CAMINO A CARRETERA. SALAMANCA VALLE DE SANTIAGO | |
| F | AVENIDA VALLE DE SANTIAGO | CARRETERA. LIBRAMIENTO SUR |
| D | LEÓN | |
| I | ÁLVARO OBREGÓN | |
| I | TAMPICO | AURRERA |
| I | SÁNCHEZ TORRADO | |
| D | FRANCISCO VILLA | |
| D | FAJA DE ORO | |
| D | ZARAGOZA | OBELISCO A BENITO JUÁREZ |
| F | ANDRÉS DELGADO | |
| F | AVENIDA VALLE DE SANTIAGO | |
| I | CARRETERA LIBRAMIENTO SUR | |
| D | CAMINO A SAN JOSÉ DE ULUAPAN | |
| F | AVENIDA SAN JOSÉ | COMUNIDAD SAN JOSÉ DE ULUAPAN |
| F | CAMINO A URUETARO | |
| F | CALLE 5 DE MAYO | COMUNIDAD DE URUETARO |
| F | CAMINO AL CIRCUITO | |
| D | CALLE PRINCIPAL | COMUNIDAD ÉL CIRCUITO |
| F | CALLE PRINCIPAL | COMUNIDAD ÉL CIRCUITO |
| F | CAMINO A SAN RAFAEL | |
| F | CALLE LÁZARO CÁRDENAS | COMUNIDAD SAN JOSÉ DE URUETARO |
| F | CAMINO AL CUATRO | |
| F | CALLE ÁRBOL GRANDE | COMUNIDAD DEL CUATRO |
| U | CALLE ÁRBOL GRANDE | COMUNIDAD DEL CUATRO |
| F | CAMINO A 4 DE ALTAMIRA | |
| I | CAMINO A 4 DE ALTAMIRA | |
| F | CALLE ALTAMIRA | COMUNIDAD 4 DE ALTAMIRA |
| F | CALLE LUCIO BLANCO | COMUNIDAD 4 DE ALTAMIRA |
| FIN | CALLE REVOLUCIÓN | COMUNIDAD 4 DE ALTAMIRA |

Ruta Suburbana No.33



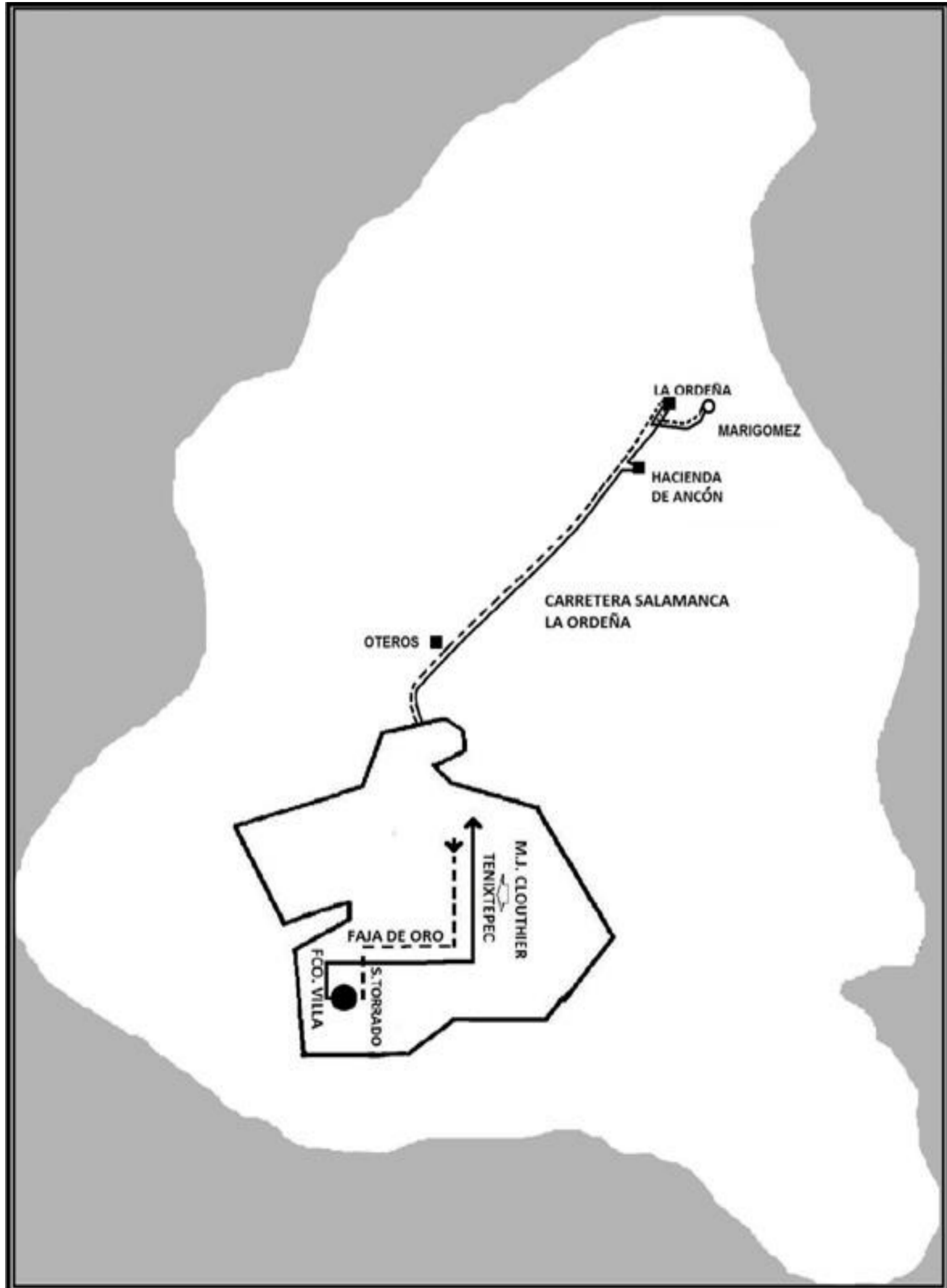
| MOVIMIENTO | CALLE DEL RECORRIDO | PUNTO NOTABLE |
|------------|---|--------------------------------|
| INICIO | PRINCIPAL | RAZOS DE ANCÓN |
| I | CAMINO A RAZOS DE ANCÓN | RAZOS DE ANCÓN |
| D | LATERAL CANAL DE CORIA | |
| I | CAMINO DE UNIÓN DE LIEBRES – CANAL DE CORIA | |
| D | IGNACIO ALLENDE | UNIÓN DE LIEBRES |
| I | BENITO JUÁREZ | UNIÓN DE LIEBRES |
| D | MIGUEL HIDALGO | UNIÓN DE LIEBRES |
| F | CAMINO UNIÓN DE LIEBRES - DOÑA ROSA | |
| I | ALLENDE | CAPILLA DE COMUNIDAD DOÑA ROSA |
| D | AVENIDA SALAMANCA | DOÑA ROSA |
| F | CAMINO A OTEROS | LATERAL CANAL DE RIEGO |
| D | PUENTE VEHICULAR | OTEROS |
| I | PÍPILA | OTEROS |
| D | CARRETERA SALAMANCA LA ORDEÑA | GASOLINERA OTEROS |
| F | BOULEVARD MANUEL J. CLOUTHIER | AUTOPISTA MÉXICO - GUADALAJARA |
| F | TENIXTEPEC | |
| D | TAMPICO | AURRERA |
| I | SÁNCHEZ TORRADO | |
| D | FRANCISCO VILLA | |
| D | FAJA DE ORO | |
| I | TENIXTEPEC | |
| F | TENIXTEPEC | |
| F | BOULEVARD MANUEL J. CLOUTHIER | |
| F | CARRETERA SALAMANCA – LA ORDEÑA | AUTOPISTA MÉXICO - GUADALAJARA |
| I | PÍPILA | GASOLINERA OTEROS |
| D | PUENTE VEHICULAR | OTEROS |
| I | CAMINO A DOÑA ROSA | LATERAL CANAL DE RIEGO |
| F | AVENIDA SALAMANCA | DOÑA ROSA |
| I | ALLENDE | CAPILLA COMUNIDAD DOÑA ROSA |
| D | CAMINO DOÑA ROSA – LAS LIEBRES | |
| F | MIGUEL HIDALGO | UNIÓN DE LIEBRES |
| I | BENITO JUÁREZ | UNIÓN DE LIEBRES |
| D | IGNACIO ALLENDE | UNIÓN DE LIEBRES |
| I | CAMINO DE UNIÓN DE LIEBRES – A CANAL DE CORIA | |
| D | LATERAL CANAL DE CORIA | |
| I | CAMINO A RAZOS DE ANCÓN | |
| D | CALLE PRINCIPAL DE RAZOS DE ANCÓN | RAZOS DE ANCÓN |
| I | FRANCISCO I. MADERO | RAZOS DE ANCÓN |
| F | LÓPEZ MATEOS | RAZOS DE ANCÓN |
| FIN | PRINCIPAL | RAZOS DE ANCÓN |

Ruta Suburbana No.34



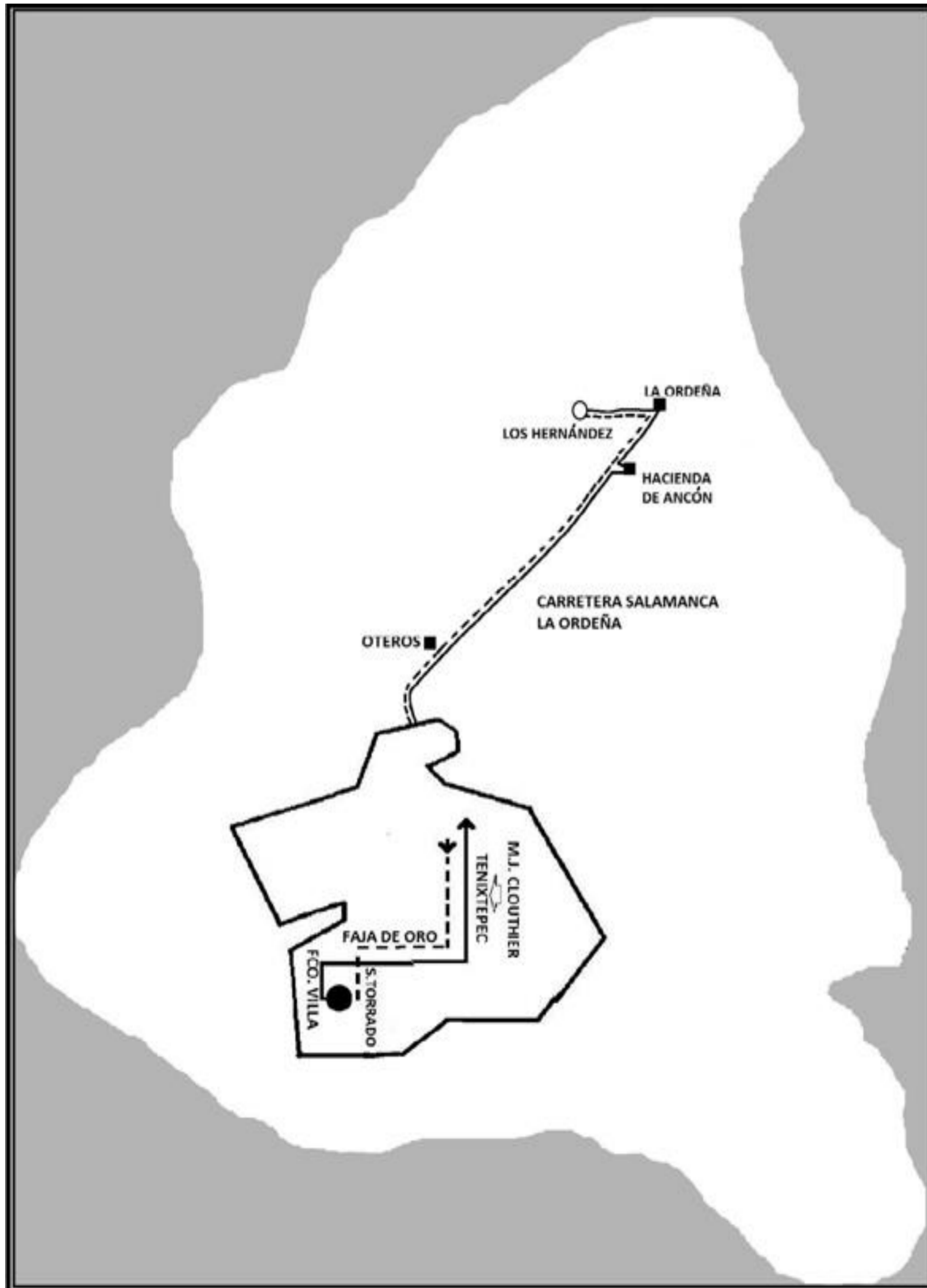
| MOVIMIENTO | CALLE DEL RECORRIDO | PUNTO NOTABLE |
|------------|-------------------------------|-------------------------|
| INICIO | BENITO JUÁREZ | COMUNIDAD DE XOCONOXTLE |
| D | IGNACIO ZARAGOZA | COMUNIDAD DE XOCONOXTLE |
| I | CAMINO AL XOCONOXTLE | COMUNIDAD DE MIRANDAS |
| D | BORDO CANAL CORIA | |
| I | CARRETERA SALAMANCA LA ORDEÑA | MEGA FRESCOS |
| F | BOULEVARD MANUEL J. CLOUTHIER | |
| F | TENIXTEPEC | |
| D | TAMPICO | AURRERA |
| I | SÁNCHEZ TORRADO | |
| D | FRANCISCO VILLA | EXPLANADA DEL TIANGUIS |
| D | FAJA DE ORO | |
| I | TENIXTEPEC | |
| F | BOULEVARD MANUEL J. CLOUTHIER | |
| F | CARRETERA SALAMANCA LA ORDEÑA | |
| D | BORDO CANAL CORIA | |
| I | CAMINO AL XOCONOXTLE | MEGA FRESCOS |
| D | IGNACIO ZARAGOZA | COMUNIDAD DE XOCONOXTLE |
| I | BENITO JUÁREZ | COMUNIDAD DE XOCONOXTLE |
| FIN | BENITO JUÁREZ | COMUNIDAD DE XOCONOXTLE |

Ruta Suburbana No.35



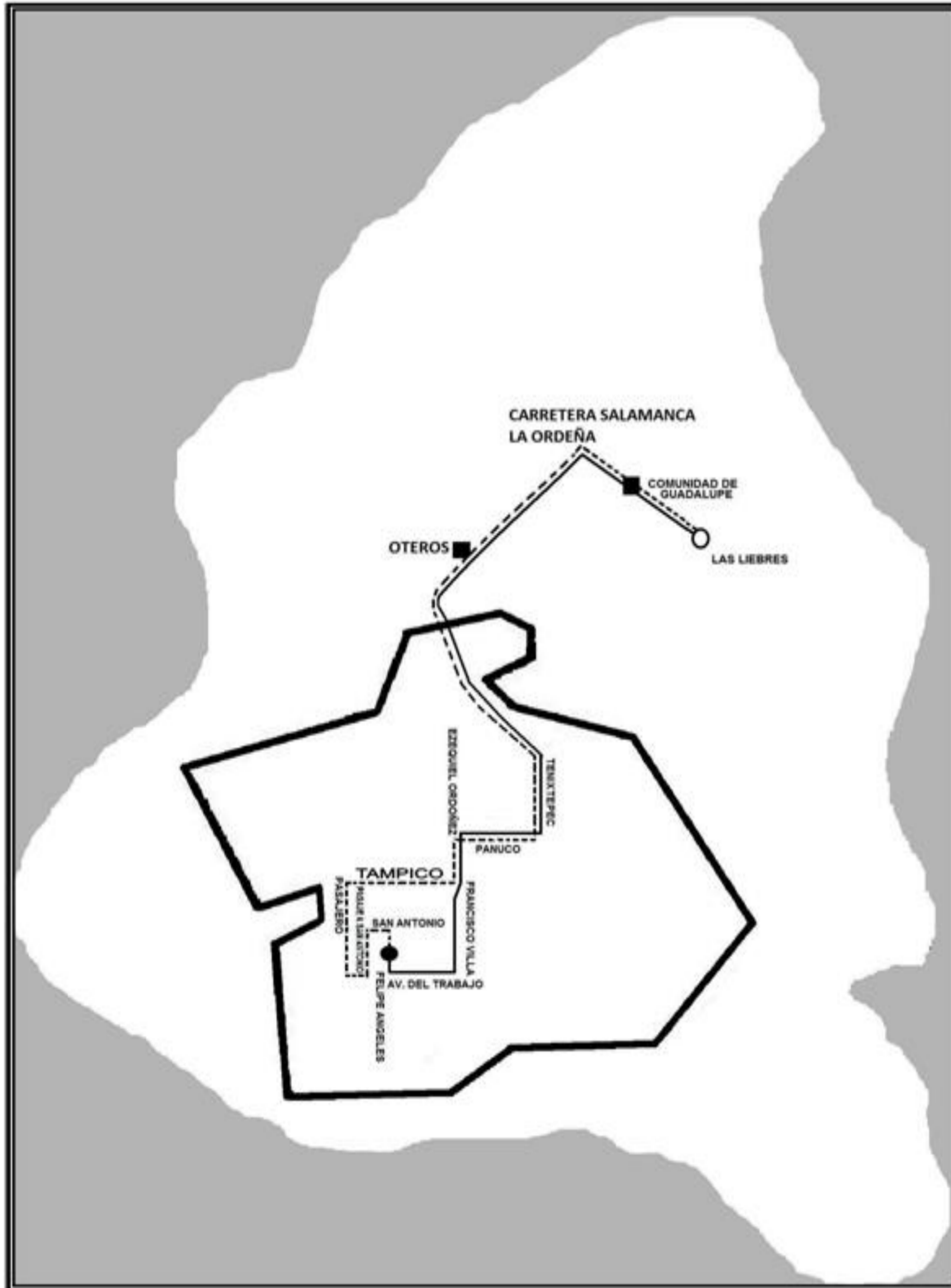
| MOVIMIENTO | CALLE DEL RECORRIDO | PUNTO NOTABLE |
|------------|-------------------------------------|-----------------------|
| INICIO | CALLE JUÁREZ | COMUNIDAD MARIGÓMEZ |
| D | CAMINO JUVENTINO ROSAS - SALAMANCA | |
| D | CARRETERA SALAMANCA - LA ORDEÑA | |
| D | CALLE AVENIDA DEL TRABAJO | COMUNIDAD LA ORDEÑA |
| U | CALLE AVENIDA DEL TRABAJO | COMUNIDAD LA ORDEÑA |
| I | CARRETERA LA ORDEÑA - SALAMANCA | |
| F | BOULEVARD MANUEL J. CLOUTHIER | |
| F | TENIXTEPEC | |
| D | TAMPICO | AURRERA |
| I | SÁNCHEZ TORRADO | |
| D | FRANCISCO VILLA | EXPLANADA |
| D | FAJA DE ORO | |
| I | TENIXTEPEC | AURRERA |
| F | BOULEVARD MANUEL J. CLOUTHIER | |
| F | CARRETERA SALAMANCA LA ORDEÑA | |
| D | IGNACIO MANUEL ALTAMIRANO | COMUNIDAD DE H. ANCÓN |
| D | BENITO JUÁREZ | COMUNIDAD DE H. ANCÓN |
| F | AVENIDA DEL TRABAJO | COMUNIDAD DE H. ANCÓN |
| U | AVENIDA DEL TRABAJO | COMUNIDAD DE H. ANCÓN |
| F | BENITO JUÁREZ | COMUNIDAD DE H. ANCÓN |
| I | IGNACIO MANUEL ALTAMIRANO | COMUNIDAD DE H. ANCÓN |
| D | CARRETERA SALAMANCA LA ORDEÑA | |
| D | AVENIDA DEL TRABAJO | LA ORDEÑA |
| U | AVENIDA DEL TRABAJO | LA ORDEÑA |
| I | CARRETERA SALAMANCA LA ORDEÑA | |
| I | CARRETERA SALAMANCA JUVENTINO ROSAS | |
| I | CAMINO A MARIGÓMEZ | |
| FIN | CALLE JUÁREZ | KÍNDER MARIGÓMEZ |

Ruta Suburbana No.37



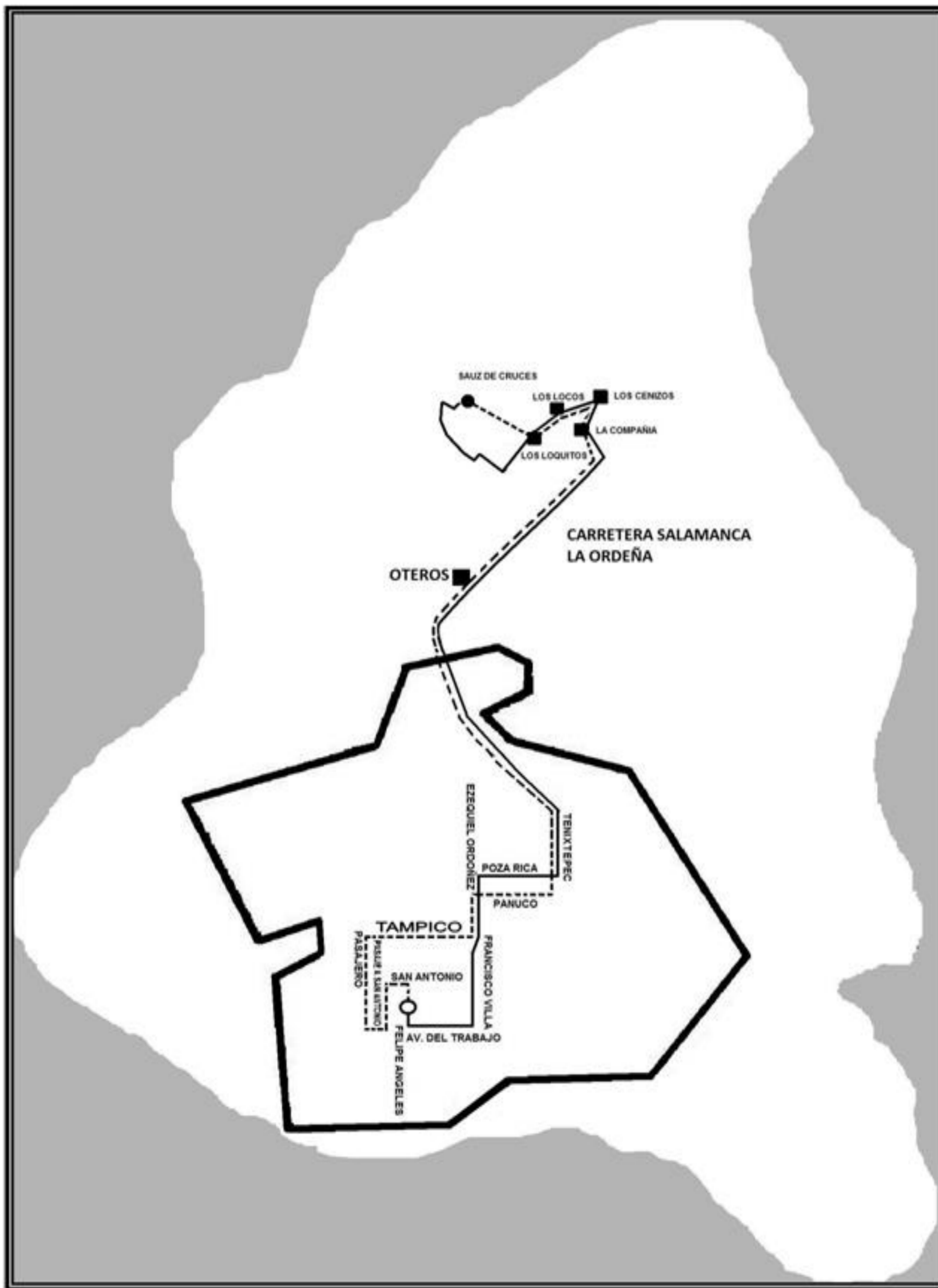
| MOVIMIENTO | CALLE DEL RECORRIDO | PUNTO NOTABLE |
|------------|-------------------------------|-----------------------------------|
| INICIO | CALLE PRINCIPAL | COMUNIDAD LOS HERNÁNDEZ |
| D | CAMINO A LA ORDEÑA | |
| D | CARRETERA SALAMANCA LA ORDEÑA | |
| F | BOULEVARD MANUEL J. CLOUTHIER | |
| F | TENIXTEPEC | |
| D | TAMPICO | AURRERA |
| I | SÁNCHEZ TORRADO | |
| D | EXPLANADA DEL TIANGUIS | |
| D | FRANCISCO VILLA | EXPLANADA |
| D | FAJA DE ORO | |
| I | TENIXTEPEC | AURRERA |
| F | BOULEVARD MANUEL J. CLOUTHIER | |
| F | CARRETERA SALAMANCA LA ORDEÑA | |
| D | IGNACIO MANUEL ALTAMIRANO | COMUNIDAD DE H. ANCÓN |
| I | BENITO JUÁREZ | COMUNIDAD DE H. ANCÓN |
| U | BENITO JUÁREZ | COMUNIDAD DE H. ANCÓN |
| D | CARRETERA SALAMANCA LA ORDEÑA | |
| D | AVENIDA DEL TRABAJO | DE LA ORDEÑA |
| U | AVENIDA DEL TRABAJO | ESQUINA CALLE ARROLLO DE LA CUEVA |
| F | CAMINO A LOS HERNÁNDEZ | CARRETERA SALAMANCA LA ORDEÑA |
| I | CALLE PRINCIPAL LOS HERNÁNDEZ | |
| FIN | CALLE PRINCIPAL LOS HERNÁNDEZ | PRIVADA SIN NOMBRE |

Ruta Suburbana No.39



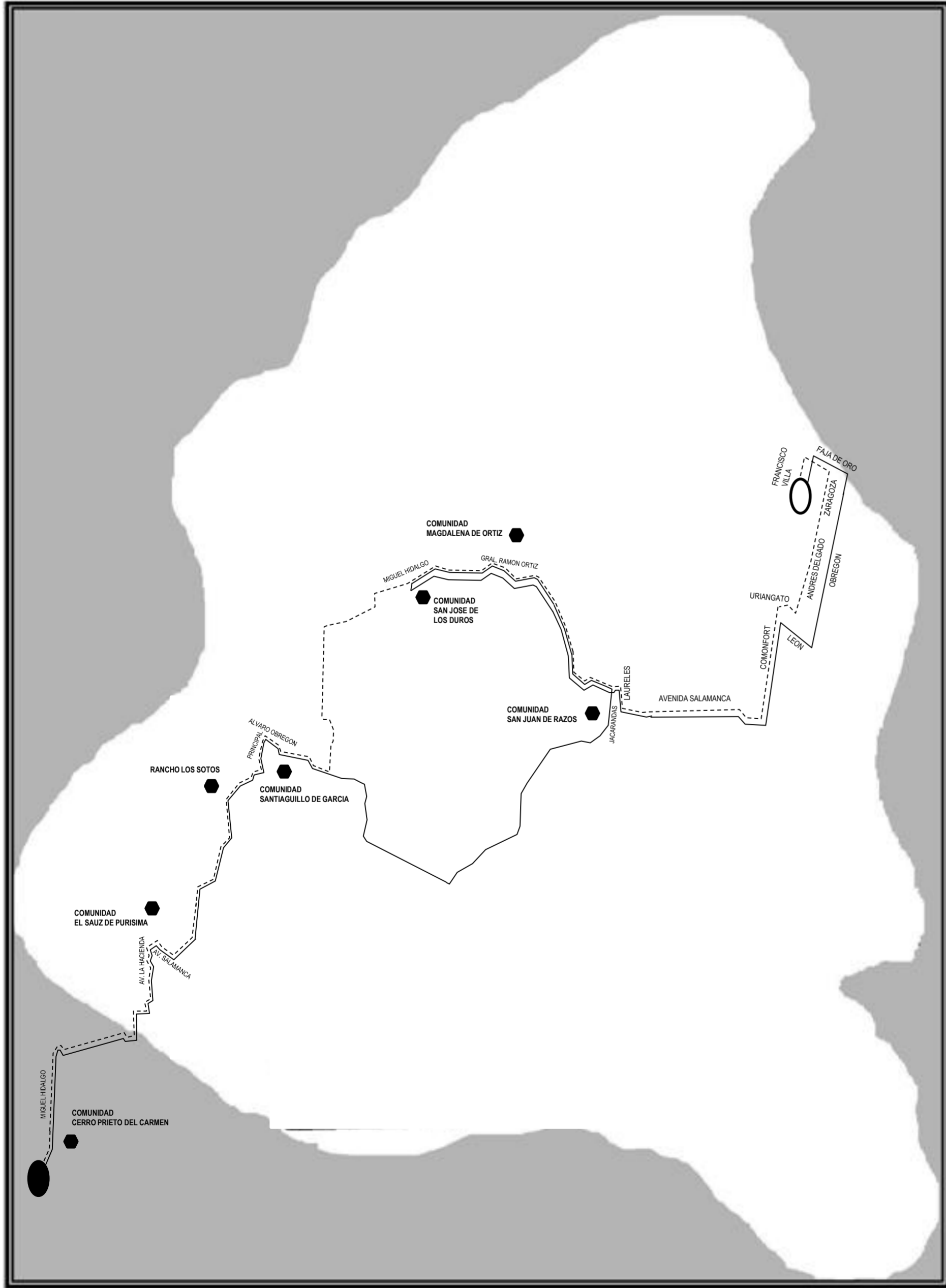
| MOVIMIENTO | CALLE DEL RECORRIDO | PUNTO NOTABLE |
|------------|---------------------------------|------------------------|
| INICIO | FRANCISCO VILLA | LAS LIEBRES |
| F | CAMINO A RANCHO GUADALUPE | |
| F | AVENIDA COECILLO | |
| I | CARRETERA SALAMANCA - LA ORDEÑA | |
| F | BOULEVARD MANUEL J. CLOUTHIER | |
| F | BOULEVARD TENIXTEPEC | |
| D | PANUCO | |
| I | EZEQUIEL ORDÓÑEZ | |
| D | TAMPICO | |
| I | PASAJERO | |
| I | AVENIDA DEL TRABAJO | |
| I | PASAJE SAN ANTONIO | |
| D | SAN ANTONIO | |
| D | FELIPE ÁNGELES | |
| I | AVENIDA DEL TRABAJO | |
| I | FRANCISCO VILLA | |
| F | EZEQUIEL ORDÓÑEZ | |
| D | PANUCO | |
| I | TENIXTEPEC | |
| F | BOULEVARD MANUEL J. CLOUTHIER | |
| F | CARRETERA SALAMANCA - LA ORDEÑA | PUENTE |
| D | CAMINO A RANCHO GUADALUPE | |
| F | AVENIDA EL COECILLO | |
| F | CAMINO A LAS LIEBRES | |
| I | CAMINO A DE LAS LIEBRES | |
| D | FRANCISCO VILLA | LAS LIEBRES |
| U | FRANCISCO VILLA | KÍNDER FRANCISCO VILLA |
| FIN | FRANCISCO VILLA | KÍNDER FRANCISCO VILLA |

Ruta Suburbana No.42



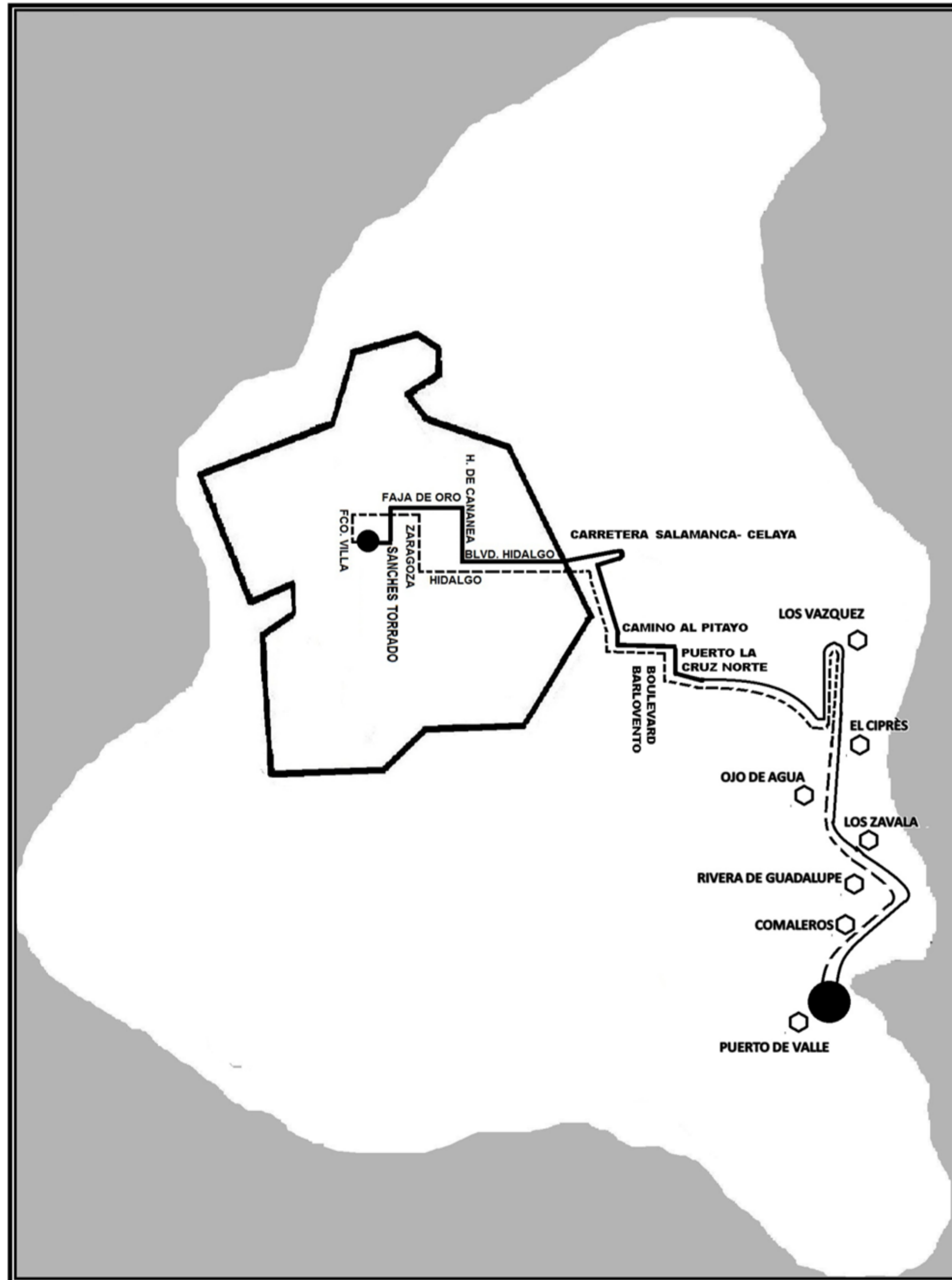
| MOVIMIENTO | CALLE DEL RECORRIDO | PUNTO NOTABLE |
|------------|---------------------------------|-------------------|
| INICIO | CALLE PRIMAVERA | EL SAUZ DE CRUCES |
| D | 8 DE SEPTIEMBRE | |
| F | CAMINO AL SAUZ | |
| I | LATERAL CANAL DE CORIA | |
| I | CAMINO A LOS LOQUITOS | |
| F | REVOLUCIÓN | LOS LOQUITOS |
| F | CAMINO A LOS LOCOS | |
| D | CAMINO A LOS CENIZOS | |
| F | LAS MARAVILLAS | LOS CENIZOS |
| F | CAMINO A CANAL DE CORIA | |
| F | CAMINO A LA COMPAÑIA | |
| D | CAMINO A LA COMPAÑIA | |
| I | MIGUEL HIDALGO | |
| F | BENITO JUÁREZ | |
| I | ANDRÉS DELGADO | |
| I | MIGUEL HIDALGO | |
| D | CAMINO A CANAL CORIA | |
| D | LATERAL CANAL CORIA | |
| D | CARRETERA. SALAMANCA-LA ORDEÑA | |
| F | BOULEVARD MANUEL J. CLOUTHIER | |
| F | BOULEVARD TENIXTEPEC | |
| D | PANUCO | |
| I | EZEQUIEL ORDÓÑEZ | |
| D | TAMPICO | |
| I | PASAJERO | |
| I | AVENIDA DEL TRABAJO | |
| I | PASAJE SAN ANTONIO | |
| D | SAN ANTONIO | |
| D | FELIPE ÁNGELES | |
| I | AVENIDA DEL TRABAJO | |
| I | FRANCISCO VILLA | |
| F | EZEQUIEL ORDÓÑEZ | |
| D | PANUCO | |
| I | TENIXTEPEC | |
| F | BOULEVARD MANUEL J. CLOUTHIER | |
| F | CARRETERA LA ORDEÑA - SALAMANCA | |
| I | CANAL CORIA | |
| I | CAMINO A LA COMPAÑIA | |
| D | CAMINO A LA COMPAÑIA | |
| I | MIGUEL HIDALGO | LA COMPAÑIA |
| F | BENITO JUÁREZ | LA COMPAÑIA |
| I | ANDRÉS DELGADO | LA COMPAÑIA |
| I | MIGUEL HIDALGO | LA COMPAÑIA |
| D | CAMINO A CANAL DE CORIA | |
| F | CAMINO A LOS CENIZOS | |
| F | CALLE PRINCIPAL | LOS CENIZOS |
| U | CALLE PRINCIPAL | LOS CENIZOS |
| D | LAS MARAVILLAS | LOS CENIZOS |
| F | CAMINO LOS LOCOS | |
| D | CALLE PRINCIPAL | |
| U | CALLE PRINCIPAL | FRENTE A IGLESIA |
| F | CAMINO A LOS LOQUITOS | |
| F | REVOLUCIÓN | |
| F | CAMINO A SAUZ DE CRUCES | |

Ruta Suburbana No.49



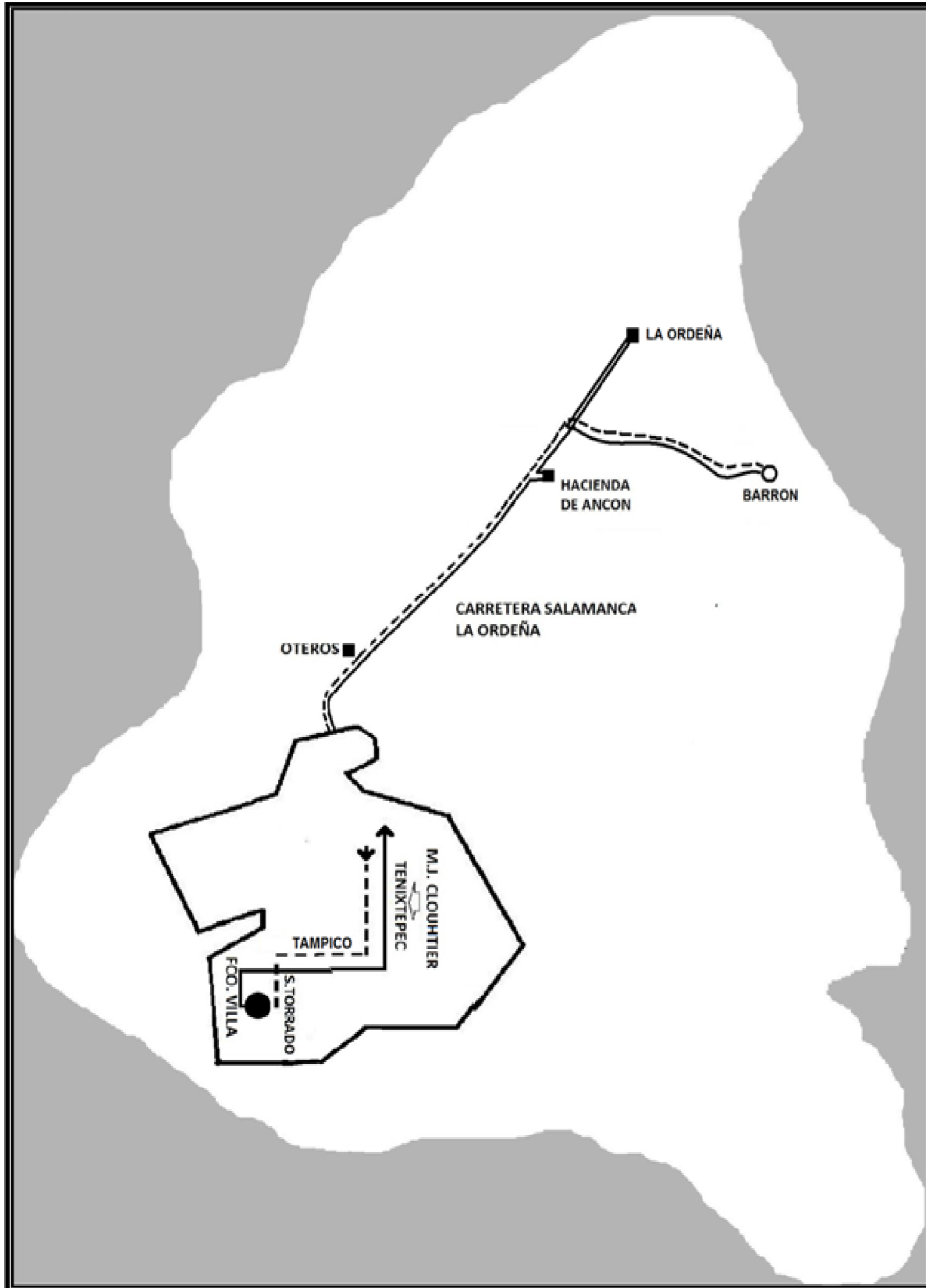
| MOVIMIENTO | CALLE DEL RECORRIDO | PUNTO NOTABLE |
|------------|--|---|
| INICIO | ESTACIONAMIENTO DE LA EXPLANADA DEL TIANGUIS | |
| D | FRANCISCO VILLA | |
| D | FAJA DE ORO | |
| D | ZARAGOZA | |
| F | ANDRÉS DELGADO | |
| F | AVENIDA VALLE DE SANTIAGO | |
| D | URIANGATO | |
| I | COMONFORT | |
| D | AVENIDA SALAMANCA | |
| D | LOS SAUCES | COMUNIDAD SAN JUAN DE RAZOS |
| I | CAMINO A COMUNIDAD MAGDALENA DE ORTIZ | |
| F | CAMINO A COMUNIDAD MAGDALENA DE ORTIZ | |
| F | GENERAL RAMÓN ORTIZ | COMUNIDAD MAGDALENA DE ORTIZ |
| F | CAMINO A COMUNIDAD SAN JOSÉ DE LOS DUROS | |
| F | MIGUEL HIDALGO | COMUNIDAD SAN JOSÉ DE LOS DUROS |
| F | CAMINO A COMUNIDAD SANTIAGUILLO DE GARCÍA | |
| D | CARRETERA SALAMANCA - SANTIAGUILLO DE GARCÍA | CAMINO A COMUNIDAD SANTIAGUILLO DE GARCÍA |
| F | ÁLVARO OBREGÓN | CAMINO A COMUNIDAD SANTIAGUILLO DE GARCÍA |
| D | CALLE PRINCIPAL | CAMINO A COMUNIDAD SANTIAGUILLO DE GARCÍA |
| F | CAMINO A RANCHO LOS SOTOS | |
| D | CAMINO REAL | RANCHO LOS SOTOS |
| U | CAMINO REAL | RANCHO LOS SOTOS |
| F | CAMINO A COMUNIDAD EL SAUZ DE PURÍSIMA | |
| F | AVENIDA SALAMANCA | COMUNIDAD EL SAUZ DE PURÍSIMA |
| I | AVENIDA LA HACIENDA | COMUNIDAD EL SAUZ DE PURÍSIMA |
| F | CAMINO A COMUNIDAD CERRO PRIETO DEL CARMEN | |
| F | MIGUEL HIDALGO | COMUNIDAD CERRO PRIETO DEL CARMEN |
| U | MIGUEL HIDALGO | COMUNIDAD CERRO PRIETO DEL CARMEN |
| F | MIGUEL HIDALGO | |
| F | CAMINO A COMUNIDAD CERRO PRIETO DEL CARMEN | |
| F | AVENIDA LA HACIENDA | COMUNIDAD EL SAUZ DE PURÍSIMA |
| D | AVENIDA SALAMANCA | COMUNIDAD EL SAUZ DE PURÍSIMA |
| F | CAMINO A RANCHO LOS SOTOS | |
| F | CAMINO REAL | RANCHO LOS SOTOS |
| U | CAMINO REAL | RANCHO LOS SOTOS |
| I | CAMINO A COMUNIDAD SANTIAGUILLO DE GARCÍA | |
| F | CALLE PRINCIPAL | COMUNIDAD SANTIAGUILLO DE GARCÍA |
| D | ÁLVARO OBREGÓN | COMUNIDAD SANTIAGUILLO DE GARCÍA |
| F | CARRETERA SANTIAGUILLO DE GARCÍA - SALAMANCA | |
| F | TABACHINES | COMUNIDAD SAN JUAN DE RAZOS |
| I | CAMINO A COMUNIDAD MAGDALENA DE ORTIZ | |
| F | CAMINO A COMUNIDAD MAGDALENA DE ORTIZ | |
| F | GENERAL RAMÓN ORTIZ | COMUNIDAD MAGDALENA DE ORTIZ |
| F | CAMINO A COMUNIDAD SAN JOSÉ DE LOS DUROS | |
| F | MIGUEL HIDALGO | COMUNIDAD SAN JOSÉ DE LOS DUROS |
| U | MIGUEL HIDALGO | |
| F | CAMINO A COMUNIDAD MAGDALENA DE ORTIZ | |
| F | CAMINO A COMUNIDAD SAN JUAN DE RAZOS | |
| D | LOS SAUCES | COMUNIDAD SAN JUAN DE RAZOS |
| I | AVENIDA SALAMANCA | |
| I | COMONFORT | |
| D | LEÓN | |
| I | OBREGÓN | |
| I | TAMPICO | |
| I | SÁNCHEZ TORRADO | |
| D | EXPLANADA DEL TIANGUIS | |
| FIN | ESTACIONAMIENTO DE LA EXPLANADA DEL TIANGUIS | |

Ruta Suburbana No.51



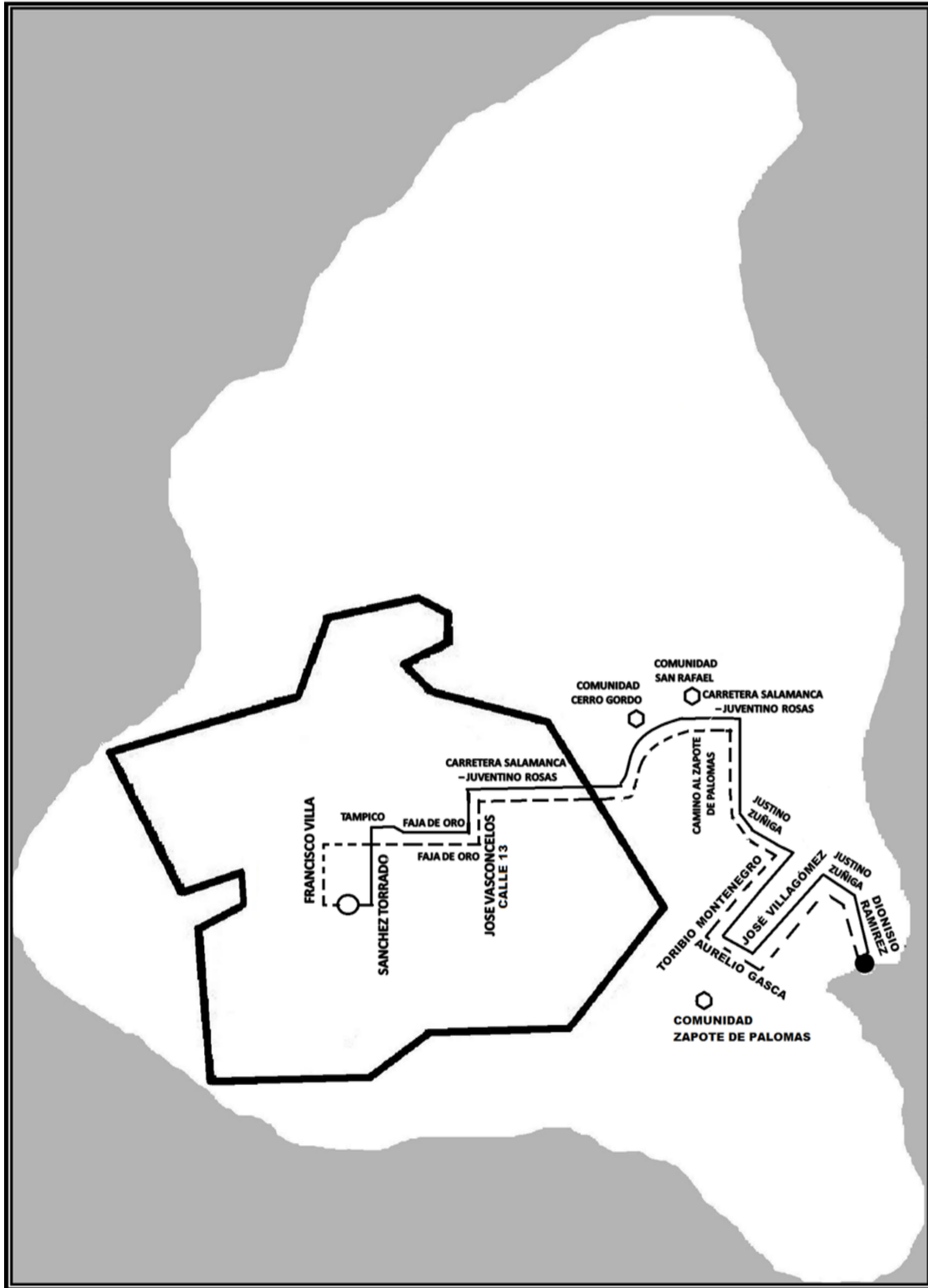
| MOVIMIENTO | CALLE DEL RECORRIDO | PUNTO NOTABLE |
|------------|--|-------------------------------|
| INICIO | ESTACIONAMIENTO DE LA EXPLANADA DEL TIANGUIS | |
| D | FRANCISCO VILLA | |
| D | FAJA DE ORO | |
| D | ZARAGOZA | |
| I | MIGUEL HIDALGO | |
| F | BOULEVARD MIGUEL HIDALGO | |
| D | CAMINO AL PITAYO | LATERAL ARROYO FEO |
| I | BENITO JUÁREZ | COMUNIDAD EL PITAYO |
| F | CAMINO A FRACCIONAMIENTO BARLOVENTO | |
| F | BOULEVARD BARLOVENTO | |
| I | PUERTO LA CRUZ NORTE | COLONIA BARLOVENTO |
| F | CAMINO A EL CIPRÉS | |
| I | CAMINO A LOS VÁZQUEZ | |
| U | CALLE PRINCIPAL DE LOS VÁZQUEZ | COMUNIDAD LOS VÁZQUEZ |
| F | CAMINO A EL CIPRÉS | |
| F | CAMINO A EL OJO DE AGUA | |
| F | CAMINO A LOS ZAVALA | |
| F | CAMINO A RIVERA DE GUADALUPE | |
| F | CAMINO A COMALEROS | |
| F | CAMINO A PUERTO DE VALLE | |
| F | AVENIDA PADRE BERNABÉ DE JESÚS MÉNDEZ M. | COMUNIDAD PUERTO DE VALLE |
| D | CUAUHTÉMOC | COMUNIDAD PUERTO DE VALLE |
| U | CUAUHTÉMOC | COMUNIDAD PUERTO DE VALLE |
| I | PADRE BERNABÉ DE J MÉNDEZ M. | COMUNIDAD PUERTO DE VALLE |
| F | CAMINO A COMALEROS | |
| F | CAMINO A RIVERA DE GUADALUPE | |
| F | CAMINO A LOS ZAVALA | |
| F | CAMINO A EL OJO DE AGUA | |
| F | CAMINO A EL CIPRÉS | |
| F | CAMINO A LOS VÁZQUEZ | |
| U | CALLE PRINCIPAL DE LOS VÁZQUEZ | COMUNIDAD LOS VÁZQUEZ |
| F | CAMINO A EL CIPRÉS | |
| D | CAMINO A FRACCIONAMIENTO BARLOVENTO | |
| F | PUERTO LA CRUZ NORTE | COLONIA BARLOVENTO |
| D | BOULEVARD BARLOVENTO | COLONIA BARLOVENTO |
| I | CAMINO AL PITAYO | LATERAL CANAL DE RIEGO |
| F | CALLE BENITO JUÁREZ | COMUNIDAD DEL PITAYO |
| D | CAMINO A CARRETERA SALAMANCA - CELAYA | LATERAL CANAL ARROYO FEO |
| D | CARRETERA 45 SALAMANCA- CELAYA | |
| U | RETORNO CARRETERA 45 | FRENTE A COMUNIDAD DEL PITAYO |
| F | BOULEVARD HIDALGO | |
| D | HÉROES DE CANANEA | GLORIETA HIDALGO |
| I | FAJA DE ORO | PUERTA 4 (PEMEX) |
| F | TAMPICO | |
| I | SÁNCHEZ TORRADO | |
| FIN | ESTACIONAMIENTO DE LA EXPLANADA DEL TIANGUIS | |

Ruta Suburbana No.52



| MOVIMIENTO | CALLE DEL RECORRIDO | PUNTO NOTABLE |
|------------|--|-----------------------|
| INICIO | CALLE HIDALGO | BARRÓN |
| F | CALLE MORELOS | BARRÓN |
| I | CALLE BENITO JUÁREZ | BARRÓN |
| F | CAMINO A CARRETERA SALAMANCA LA ORDEÑA | |
| I | CARRETERA SALAMANCA LA ORDEÑA | |
| F | BOULEVARD MANUEL J. CLOUTHIER | |
| F | TENIXTEPEC | |
| D | TAMPICO | AURRERA |
| I | SÁNCHEZ TORRADO | |
| D | EXPLANADA DEL TIANGUIS | EXPLANADA |
| D | FRANCISCO VILLA | EXPLANADA |
| D | FAJA DE ORO | |
| I | TENIXTEPEC | AURRERA |
| F | BOULEVARD MANUEL J. CLOUTHIER | |
| F | CARRETERA SALAMANCA LA ORDEÑA | |
| D | IGNACIO MANUEL ALTAMIRANO | HACIENDA DE ANCÓN |
| D | CALLE BENITO JUÁREZ | HACIENDA DE ANCÓN |
| U | CALLE BENITO JUÁREZ | HACIENDA DE ANCÓN |
| I | IGNACIO MANUEL ALTAMIRANO | HACIENDA DE ANCÓN |
| D | CARRETERA SALAMANCA LA ORDEÑA | |
| D | CALLE AVENIDA DEL TRABAJO | ORDEÑA |
| U | CALLE AVENIDA DEL TRABAJO | ORDEÑA |
| I | CARRETERA SALAMANCA LA ORDEÑA | |
| I | CAMINO A BARRÓN | |
| F | CALLE MORELOS | BARRÓN |
| D | CALLE HIDALGO | BARRÓN |
| FIN | CALLE HIDALGO | ESQ. CON CALLE JUÁREZ |

Ruta Suburbana No.60



| MOVIMIENTO | CALLE DEL RECORRIDO | PUNTO NOTABLE |
|------------|--|-----------------------------|
| INICIO | ESTACIONAMIENTO DE LA EXPLANADA DEL TIANGUIS | |
| D | FRANCISCO VILLA | |
| D | FAJA DE ORO | CRUZ ROJA |
| F | FAJA DE ORO | |
| I | JOSÉ VASCONCELOS / CALLE 13 | |
| D | CARRETERA SALAMANCA-JUVENTINO ROSAS | PUERTA 6 DE PEMEX |
| F | AVENIDA JUVENTINO ROSAS | COMUNIDAD DE CERRO GORDO |
| F | AVENIDA PASAJERO | COMUNIDAD DE SAN RAFAEL |
| D | CAMINO A COMUNIDAD ZAPOTE DE PALOMAS | |
| I | JUSTO ZÚÑIGA | COMUNIDAD ZAPOTE DE PALOMAS |
| D | TORIBIO MONTENEGRO | COMUNIDAD ZAPOTE DE PALOMAS |
| I | AURELIO GASCA | COMUNIDAD ZAPOTE DE PALOMAS |
| I | JOSÉ VILLAGÓMEZ | COMUNIDAD ZAPOTE DE PALOMAS |
| D | JUSTO ZÚÑIGA | COMUNIDAD ZAPOTE DE PALOMAS |
| D | DIONISIO RAMÍREZ | COMUNIDAD ZAPOTE DE PALOMAS |
| F | DIONISIO RAMÍREZ | |
| I | JUSTO ZÚÑIGA | |
| I | JOSÉ VILLAGÓMEZ | |
| D | AURELIO GASCA | |
| D | TORIBIO MONTENEGRO | |
| I | JUSTO ZÚÑIGA | |
| D | CAMINO A CARRETERA JUVENTINO ROSAS-SALAMANCA | |
| I | CARRETERA JUVENTINO ROSAS -SALAMANCA | |
| F | AVENIDA PASAJERO | COMUNIDAD DE SAN RAFAEL |
| F | AVENIDA JUVENTINO ROSAS | COMUNIDAD DE CERRO GORDO |
| F | CARRETERA JUVENTINO ROSAS -SALAMANCA | |
| I | JOSÉ VASCONCELOS / CALLE 13 | |
| D | FAJA DE ORO | PUERTA 6 DE PEMEX |
| F | TAMPICO | |
| I | SÁNCHEZ TORRADO | |
| D | EXPLANADA DEL TIANGUIS | |
| FIN | ESTACIONAMIENTO DE LA EXPLANADA DEL TIANGUIS | |